



**VALSTYBINĖS SAUGOMŲ TERITORIJŲ TARNYBOS  
PRIE APLINKOS MINISTERIJOS  
DIREKTORIUS**

**ĮSAKYMAS**

**DĖL SAUGOMŲ TERITORIJŲ DIREKCIJŲ 2024 M. VEIKLOS ATASKAITŲ  
PATVIRTINIMO**

2025 m. balandžio d. Nr.

Vilnius

Vadovaudamasi Valstybinės saugomų teritorijų tarnybos prie Aplinkos ministerijos nuostatų, patvirtintų Lietuvos Respublikos aplinkos ministro 2024 m. rugpjūčio 26 d. įsakymu Nr. D1-281 „Dėl Valstybinės saugomų teritorijų tarnybos prie Aplinkos ministerijos nuostatų patvirtinimo“ 15.3 punktu,

t v i r t i n u pridedamas saugomų teritorijų direkcijų 2024 m. veiklos ataskaitas.

Direktorė

Agnė Jasinavičiūtė

Parengė  
Martynas Survila

## PATVIRTINTA

Valstybinės saugomų teritorijų tarnybos  
prie Aplinkos ministerijos direktoriaus  
202 m. d. įsakymu Nr.

### 2024-ųjų metų veiklos prioritetai:

#### 1. Europos ekologinio tinklo „Natura 2000“ teritorijų, rūšių ir buveinių apsaugos būklės atkūrimo efektyvinimas

Nustatyti apsaugos tikslus 5 vnt. „Natura 2000“ tinklo teritorijoms. Paruošti išleisti 8 stumbrų pateles į laisvę iš stumbryno aptvarų, siekiant pagerinti stumbrų populiacijos būklę, tęsiant projekto „Stumbrų apsaugos priemonių įgyvendinimas“ veiklas ir įgyvendinant stumbro apsaugos planą. Organizuoti Lietuvos tamsiosios bitės įtraukimą į saugomų rūšių sąrašą, jos veisimo bei apsaugos priemonių parengimą ir įgyvendinimą. Atlikti 8,9 ha kontroliuojamą miško paklotės deginimą atvertose kopose, įgyvendinant LIFE programos integruoto projekto „Lietuvos „Natura 2000“ teritorijų tinklo apsaugos ir tvarkymo optimizavimas“ veiklą „Pilotinio gamtosauginio miškotvarkos projekto įgyvendinimas Dzūkijos nacionaliniame parke“

#### 2. Užtikrinti vertingiausių kraštovaizdžio kompleksų apsaugą, priežiūrą ir pritaikymą lankymui

Patikrinti natūroje, patvirtintų pelkių ir šaltinynų bei natūralių pievų ir ganyklų atitiktį nustatytiems kriterijams pagal pagrįstus nekilnojamojo turto savininkų prašymus. Įrengti pėstiesiems ir dviratininkams skirtą Tiltą per Merkio upę tarp Merkinės mstl. ir Česukų km.

#### 3. Didinti veiklos efektyvumą

Siekiant sklandaus naujai priskirtų funkcijų įgyvendinimo, iki 07-01 peržiūrėti ir patvirtinti nauji skyrių nuostatai ir darbuotojų pareigybės aprašymai, papildant juos naujomis funkcijomis, atsisakant nereikalingų, ar perskirstant funkcijas tarp skyrių. Identifikuoti ir optimizuoti pridėtinės vertės nekuriančius veiklos procesus.

## ACIONALINIO PARKO IR ČEPKELIŲ VALSTYBINIO GAMTINIO REZERVATO DIREKCIJOS 2024-ŪJŲ METŲ VEIKLOS ATASKAITA

Veiksmo pavadinimas	Proceso ir / ar indėlio vertinimo kriterijai ir jų reikšmės	Atsakingi vykdytojai	Įvykdymo terminas	Pasiekti rezultatai	Pastabos (priežastys, dėl kurių nebuvo pasiekti numatyti rezultatai)
<b>I. Planavimas (teritorijų ir strateginis) / projektavimas</b>					
1. Rengti, atnaujinti TP dokumentus, statybų projektus, dalyvauti rengiant TP bei strateginio planavimo dokumentus (kompleksines tikslines programas, kt.)					

1.1. Parengti Dzūkijos nacionalinio parko ir Čepkelių valstybinio gamtinio rezervato direkcijos 2024 m. prevencinės veiklos planą.	Parengtas 2024 m. prevencinės veiklos planas.	KAS, LAS, BĮS	I	Parengtas 2024 m. prevencinės veiklos planas.	
1.2. Parengti tilto per Merkio upę statybos projektą ir gauti statybą leidžiantį dokumentą. Atlikti rangos darbus.*	Parengtas statybos projektas ir gautas statybą leidžiantis dokumentas. Pastatytas tiltas.	Administracija, KAS	III-IV	Parengtas statybos projektas ir gautas statybą leidžiantis dokumentas.	Rangos darbai neatlikti, nes nebuvo skirtos lėšos,
1.3. Parengti etnografinės sodybos kluono statybos projektą ir gauti statybą leidžiantį dokumentą. Atlikti rangos darbai.	Parengtas statybos projektas ir gautas statybą leidžiantis dokumentas. Įrengta medinių gontų danga.	Administracija, KAS	III-IV	Parengtas statybos projektas ir gautas statybą leidžiantis dokumentas.	Rangos darbai neatlikti, kadangi nepavyko gauti finansavimo.
1.4. Atlikti Dzūkijos nacionalinio parko ir Čepkelių valstybinio gamtinio rezervato tvarkymo planų ir/ar planavimo schemų įgyvendinimo stebėseną	Atlikta ST tvarkymo planų ir/ar planavimo schemų įgyvendinimo stebėseną, parengtos 2 ataskaitos	Administracija	I-IV	Neparengta	Dėl žmogiškųjų išteklių trūkumo
1.5. Parengti kultūros paskirties pastatų (bitininko namelio ir dirbtuvių) statybos projektą ir gauti statybą leidžiantį dokumentą. Pradėti rangos darbus.	Parengtas statybos projektas ir gautas statybą leidžiantis dokumentas. Pradėti statyti statiniai.	Administracija, KAS	III-IV	Parengtas statybos projektas ir gautas statybą leidžiantis dokumentas. Pradėti statybos darbai.	

## II. Kraštovaizdžio, gamtos ir kultūros paveldo vertybių apsauga, tvarkymas ir atkūrimas, mokslinių tyrimų, stebėsenos vykdymas

2. Įgyvendinti VP planavimo dokumentuose numatytas apsaugos, tvarkymo ir atkūrimo priemonės – saugoti ir tvarkyti (atkurti), taip pat prižiūrėti kraštovaizdžio kompleksus, gamtos ir kultūros paveldo vertybes, įrengti/prižiūrėti infrastruktūrą lankytojams

2.1. Prižiūrėti 2 hidrogeologinius GPO (Versmė Ūlos akis, Skroblaus versmės)	Prižiūrėta 2 hidrogeologiniai GPO/6,4 ha	BĮS, BRS	II-III	Prižiūrėta 2 hidrogeologiniai GPO	
2.2. Prižiūrėti 12 botaninių GPO (Zervynų ažuolas, 11 drevėtų pušų)	Prižiūrėta 12 botaninių GPO	BĮS, BRS	I-IV	Prižiūrėta 12 botaninių GPO	

2.3. Prižiūrėti teritorijas prie partizanų žeminių	Prižiūrėtos teritorijos prie 8 bunkerių	KAS	I-IV	Prižiūrėtos teritorijos prie 8 bunkerių	
2.4. Tradicinio gėlių darželio priežiūra etnografinėje sodyboje	1 darželio priežiūra	KAS	II-IV	Prižiūrėtas 1 darželis	
2.5. Prižiūrėti išorines priešgaisrines juostas ir kvartales linijas Čepkelių valstybiniame gamtiniame rezervate.	Prižiūrėta 25 ha	KAS, BRS	I-IV	Mineralizuota 25 ha išorinių priešgaisrinių juostų ir kvartalinių linijų Čepkelių valstybiniame gamtiniame rezervate.	
2.6. Prižiūrėti vidinius kelius Čepkelių valstybiniame gamtiniame rezervate.	Prižiūrėta 48 ha	KAS, BRS	I-IV	Prižiūrėta 48 ha vidinių kelių, Čepkelių valstybiniame gamtiniame rezervate.	
2.7. Prižiūrėti 2 piliakalnių kompleksus (Liškiavos ir Merkinės)	Prižiūrėta 19,8ha	BRS	II-III	Atlikti Liškiavos ir Merkinės piliakalnių tvarkymo tvarkymo darbai (nupjauta žolė)	
2.8. Atlikti gamtos paveldo objektų: Netiesų I ir Netiesų II ažuolų, Liškiavos liepos, Senosios Geiščiūnų guobos, Lietuvos liepos tvarkymo darbus	Sutvarkyti 5 gamtos paveldo objektai	BĮS	I-IV	Neįvykdyta	Neskirtas finansavimas
3. Inicijuoti, rengti, įgyvendinti, dalyvauti įgyvendinant projektus, finansuojamus valstybės, ES struktūrinės paramos, tarptautinių ir kitų fondų lėšomis					
3.1. "LTPL-00145 Drevinė bitininkystė - tradicija be sienų" *		KAS, LAS	I-IV	Priduota tarpinė ataskaita	
3.2. "Drevinė bitininkystė iš kartos į kartą" *		KAS, LAS	I-IV	Skirtas dalinis finansavimas iš LKT (2464 Eur). Atlikta.	
3.3. Vykdyti projektą „Respublikinis folkloro festivalis „Subatėlės vakarėly...“ *	Parengta paraiška ir pateikta LKT, suorganizuotas folkloro festivalis „Subatėlės vakarėly...“	LAS	III	Skirtas dalinis finansavimas iš LKT (7450 Eur). Atlikta.	
4. Vykdyti kraštovaizdžio ir gamtos vertybių būklės stebėseną (monitoringą) ir taikomuosius mokslinius tyrimus, susijusius su kraštovaizdžio, gamtos bei kultūros paveldo objektų išsaugojimu, teritorijų tvarkymu, pritaikymu lankymui					

4.1. Vykdyti kultūros paveldo objektų stebėseną	Atlikta 15 objektų stebėseną	KAS	I-IV	Atlikta 15 objektų stebėseną	
4.2. Inicijuoti naujų kultūros paveldo objektų įtraukimą į kultūros paveldo vertybių registrą	Pasiūlytas 1 naujas objektas įtraukimui į registrą	KAS	I-IV	1 objektas įtrauktas į nekilnojamojo kultūros paveldo inventorizavimo duomenų bazę	
4.3. Drevinės bitininkystės tyrimas: parengti išlikusių kelminių avilių aprašą, atlikti jų matavimus, fotofiksaciją, lokalizaciją	Inventorizuota 10 kelminių avilių, parengtas 1 aprašas	KAS, LAS	II-III	Inventorizuota 10 kelminių avilių, parengtas 1 aprašas	
4.4. Atlikti Zervynų ir Lynežerio kaimų fotofiksaciją ir pokyčių analizę	Atlikta pakartotinė kaimų fotofiksacija pagal 2016-2017 metų fotofiksacijos taškus, pateikta pokyčių analizės ataskaita	KAS	I-IV	Neįvykdyta	Žmogiškųjų išteklių trūkumas - iš darbo išėjo už šią veiklą atsakingas KAS vyr. specialistas (kraštotvarkininkas). Darbai perkelti į 2025 m. veiklos planą
4.5. Vykdyti kraštovaizdžio monitoringą	Atliktas kraštovaizdžio monitoringas pagal 5 parametrus, 60 taškų, parengta 1 ataskaita	KAS, BĮS	II-IV	Atliktas kraštovaizdžio monitoringas, parengta ir pateikta ataskaita	
4.6. Hidrologinis Čepkelių pelkės monitoringas	Atliktas hidrologinis Čepkelių pelkės monitoringas, parengta 1 ataskaita	LAS	II-IV	Atliktas hidrologinis tyrimas, parengta ataskaita	
4.7. Meteorologiniai stebėjimai	Atlikti meteorologiniai stebėjimai, parengta 1 ataskaita	LAS	I-IV	Atliktas meteorologinis stebėjimas, parengta ataskaita	
4.8. Įvertinti Druskininkų valstybinio botaninio draustinio biologinės įvairovės būklę ir pateikti siūlymus dėl jo būklės gerinimo.	Atliktas draustinio įvertinimas, parengta 1 ataskaita	BĮS	I-IV	Neįvykdyta	Neskirtas finansavimas
4.9. Kita:					
4.9.1. Natūralių pievų ir ganyklų, pelkių ir šaltinių plotų patikra	Atliktos teritorijų patikros ir pateikta išvada	BĮS	I-IV	Atlikta 11 patikrų ir pateiktos išvados	
5. Vykdyti nuolatinio pobūdžio funkcijas (pagal poreikį)					

5.1. Pagal kompetenciją vykdyti prevencinę veiklą ST apsaugos ir naudojimo tvarkos pažeidimams išvengti	KAS, LAS, BĮS	I-IV	Atlikti 138 prevenciniai patikrinimai, iš jų 65 Čepkelių VGR teritorijoje. 100 planinių ir 38 neplaniniai patikrinimai. Atlikta 13 prevencinių patikrinimų su kitomis institucijomis.	
5.2. Dalyvauti TP procese (išduoda sąlygas, derina) – dalyvauti rengiant ir derinant TP dokumentų projektus ir nustatant planuojamos ūkinės veiklos poveikio ST reikšmingumą	KAS, BĮS	I-IV	Teritorijų planavimo dokumentai: Planavimo sąlygos: 4/3. Projektai: 24/1. Kadastrinių matavimų planai: 297/15. Žemės reformos žemėtvarkos projektai, kaimo plėtros žemėtvarkos projektai:13/0. Leidimai kūdroms: 9/4. Elektros įrenginių prijungimo prie skirstomųjų tinklų projektai:18/0	
5.3. Užtikrinti savalaikį sprendimų priėmimą išduodant saugomų teritorijų specialiuosius reikalavimus, derinant statybos projektus. Priimti kokybiškus (teisėtus ir pagrįstus) sprendimus, kad nebūtų pralaimėtų teisminių ginčų dėl neteisėtų sprendimų.	KAS	I-IV	Spec. reikalavimai: 15/ 4. Statybos projektai: 42/11/21 Teisminiai procesai:0.	
5.4. Atnaujinti ir aktualizuoti D.U.K informaciją, susijusią su statybomis, Dzūkijos nacionalinio parko ir Čepkelių valstybinio gamtinio rezervato diekcijos interneto svetainėje	KAS	I-IV	Atnaujinta D.U.K. informacija, susijusi su statybomis, direktijos interneto svetainėje <a href="http://dnp.lrv.lt">dnp.lrv.lt</a>	
5.5. Atlikti vertinimus veiklų, dėl kurių leistinum draustiniuose ar VP nusprendžiama atlikus jų poveikio kraštovaizdžiui, gamtos ir kultūros vertybėms įvertinimą	KAS, BĮS	I-IV	Pateiktų išvadų (teigiamų/neigiamų) dėl poveikio saugomoms teritorijoms sk. 0	Nebuvo kreiptasi
5.6. Kaupiti ir saugoti informaciją kraštovaizdžio kompleksu, gamtos ir kultūros paveldo vertybių, teritorijos rekreacinio naudojimo ir kitose srityse	KAS, BĮS	I-IV	Kaupiama ir saugoma informacija	

5.6.1. Skaitmenizuoti dviračių turizmo trasų maršrutus.	Skaitmenizuota 11 trasų, parengti skaitmeniniai maršrutai lankytojams	KAS	II-III	Skaitmenizuota 11 dviračių trasų ir 9 pėsčiųjų takų maršrutai	
5.6.2. Kaupti ir tvarkyti Kultūros paveldo vertybių archyvą	Tvarkomas ir pildomas Kultūros paveldo vertybių archyvas, pateikta 1 ataskaita	KAS	I-IV	Pateikta 1 ataskaita	
<b>III. Biologinės įvairovės (tipiškų ir unikalių ekosistemų, natūralių buveinių ir rūšių) apsauga, atkūrimas, mokslinių tyrimų, stebėsenos vykdymas</b>					
6. Rengti, atnaujinti gamtotvarkos planus, dalyvauti rengiant gamtotvarkos planus, kitus strateginio planavimo dokumentus biologinei įvairovei išsaugoti					
6.1. Paramelio, Karaviškių miškų Gamtotvarkos plano rengimo inicijavimas	Pasiūlytas 1 teritorija kuriai reikalingas gamtotvarkos planas	BĮS	I-IV	Pasiūlyta įtraukti į pažangos priemonės „ST steigimas, valdymo stiprinimas ir tvarkymas, rūšių ir buveinių geros būklės palaikymas visoje Lietuvos teritorijoje“ veiklas.	
7. Inicijuoti, rengti, įgyvendinti, dalyvauti įgyvendinant projektus, finansuojamus valstybės, ES struktūrinės paramos, tarptautinių ir kitų fondų lėšomis					
7.1. Vykdyti integruotojo projekto „Natura 2000“ tinklo valdymas ir optimizavimas Lietuvoje" veikla	Įvykdytos 2 veiklos: kontruolijuojamas miško paklotės deginimas, festivalis „Vidur girių“.	KAS, BĮS, LAS	I-IV	Organizuotas renginys Vidur girių.	Kontroliuojamas miško paklotės deginimas nebuvo atliktas negavus AM pritarimo, dėl aukštos gaisringumo klasės vyraujančios miškuose. Veikla nukelta į 2025 m.
7.2. Dalyvauti Lygiažvynio žalčio ( <i>Coronella austriaca</i> ) veisimo programos veiklose		BĮS	I-IV	Direkcija projekto veiklose nedalyvavo.	
7.3. Vykdyti projekto „Lietuvos tamsiosios bitės <i>Apis mellifera mellifera</i> populiacijos apsauga ir stiprinimas" veiklas		BĮS	I-IV	Atliktos visos numatytos veiklos	
8. Įgyvendinti biologinės įvairovės apsaugos ir tvarkymo priemonės, numatytas strateginio, teritorijų planavimo dokumentuose, apsaugos sutartyse, įskaitant Natura 2000 teritorijas, inicijuoti jų tvarkymą					

				Sutvarkytų/prižiūrėtų teritorijų sk. ir plotas ha	
8.1. Tęsti Čepkelių valstybinio gamtinio rezervato ekosistemų tvarkymo darbus	Nušienauta žolė ir pašalintos atžalos 13,6 ha plote	BĮS, BRS	III-IV	Nušienauta žolė ir pašalinta 13,6 ha plote	
8.2. Tęsti Skroblaus aukštupio Dzūkijos nacionaliniame parke priežiūrą	Pašalintos atžalos 11,5 ha plote	BĮS, BRS	III-IV	Pašalintos atžalos 11,5 ha plote	
8.3. Tęsti Stėgalių gamtinio komplekso ir atvirų buveinių priežiūrą	Nušienauta žolė 54,39 ha plote	BĮS, BRS	III-IV	Nušienauta žolė 54,39 ha	
8.4. Tęsti Nemuno salų ties Merkine priežiūrą	Pašalintos atžalos 2 salose 12,94 ha plote	KAS, BRS	III-IV	Iškirstos uosialapio klevo atžalos 12,94 ha plote 2 Nemuno salose ties Merkine.	
8.5. Tęsti Netiesų hidrografinio draustinio gamtotvatkos plano įgyvendinimą	Nušienauta žolė 3,74 ha plote	BĮS, BRS	III-IV	Nušienauta žolė ir pašalinta 2,4 ha teritorijoje	Numatyti darbai pilnai neatlikti dėl neskirto finansavimo.
8.6. Tęsti invazinių rūšių naikinimą ( <i>Sosnovskio barštis, šluotinis sausakrūmis</i> )	Nušienauta žolė 0,67 ha plotas	BĮS, BRS	II-IV	Nušienautos invazinės rūšys 0,67 ha teritorijoje	
8.8. Įgyvendinti dalį Dainavos girios - Marcinkonių, Drevių kampo ir Užuožerio gamtotvarkos plano veiklų (kontruoliuojamas miško paklotės deginimas)	Įgyvendinta 1 veikla, 37,3 ha plote	BĮS, KAS, BRS	I-IV	Neįvykdyta	Kontroliuojamas miško paklotės deginimas nebuvo atliktas negavus AM pritarimo, dėl aukštos gaisringumo klasės vyraujančios miškuose. Veikla nukelta į 2025 m.
8.9. Balinio vėžlio populiacijos būklės gerinimo darbai Radyščiaus kaimo apylinkėse	Išvalytos ir pagilintos keturios kūdros, išpjauti krūmai ir atžalos apie 3 arų teritorijoje prie pat vandens, atkurti 6 šlaitai	BĮS	I-IV	Išvalytos 4 kūdros ir akurti 6 šlaitai.	

8.10. Palaikyti atvirų buveinių kompleksą Gaudiškių gamtiniame komplekse	Palaikytas atvirų buveinių kompleksas Gaudiškių gamtiniame komplekse.	BRS	III-IV	Atlikta 9,95 ha plote	
8.11. Stumbro apsaugos plano įgyvendinimas	I laisvę iš stumbryno paruoštos išleisti 8 stumbrų patelės	BRS	I-IV	Atlikta	
9. Vykdyti gyvosios gamtos (buveinių ir rūšių) stebėseną (monitoringą) ir taikomuosius mokslinius tyrimus, susijusius su biologinės įvairovės išsaugojimu					
9.1. Gyvosios gamtos monitoringas, tyrimai:					
9.1.1. Tetervino, kurtinio, lelio, tulžio	Monitoringas vykdytas 188 taškuose, 3 teritorijose	BĮS	I-III	Dalinai atlikta	Dėl laiko stokos neatliktatetervino III apskaita.
9.1.2. Šiaurinio auksinuko	Monitoringas vykdytas 2 transektose, 1 teritorijoje	BĮS	II	Atlikta	
9.1.3. Atlikti žiemojančių vandens paukščių apskaitas	Atlikta apskaita 8 taškuose, parengta 1 ataskaita	BĮS	I	Atlikta	
9.1.4. Atlikti žvėrių apskaitą Čepkelių VG rezervate, Sroblaus bei Povilnio gamtiniuose rezervatuose	Atlikta apskaita, parengta 1 ataskaita	BĮS	I	Atlikta	

9.1.5. Buveinių apsaugai svarbių teritorijų apsaugos tikslų nustatymas: BAST Kaniavos miškai, BAST Alovės apylinkės, BAST Glėbo ežero apylinkės, BAST Ilgininkų apylinkės, BAST Raigardo apylinkės	Nustatyti apsaugos tikslai 5 BAST teritorijoms	BĮS	I-IV	Atlikta	
9.1.6. EB svarbos augalų rūšių inventORIZACIJA	Atlikta 2 augalų rūšių inventORIZACIJA	BĮS	I-IV	Atlikta	
9.1.7. Balinio vėžlio populiacijos vertinimas	Vertinimas atliktas 2 vietovėse	BĮS	II-III	Atlikta	
9.1.8. Atliktų gamtotvarkos darbų poveikio įvertinimas saugomoms rūšims ir buveinėms	Vertinimas atliktas 4 teritorijose	BĮS	I-IV	Atlikta	
10. Vykdyti nuolatinio pobūdžio funkcijas (pagal poreikį)					
10.1. Pagal kompetenciją vykdyti prevencinę veiklą ST apsaugos ir naudojimo tvarkos pažeidimams išvengti		BĮS	I-IV	Preveninės veiklos duomenys pateikti 5.1 punkte	
10.2. Dalyvauti PAV, SPAV procese (išduoda sąlygas, derina) ir nustatant planuojamos ūkinės veiklos poveikio ST ir Natura 2000 teritorijoms reikšmingumą	10.2.1. Dalyvaujant PAV, kaip PAV subjektui, teikiamos išvados	BĮS	I-IV	0	
	veiklos poveikio Natura 2000 teritorijoms nustatymo išvados	BĮS	I-IV	Miškotvarkos projektams-140, Leidimų miškui kirsti- 674, visi kiti - 28	
	10.2.3. Veiklos gamtiniuose ir kompleksiniuose draustiniuose, valstybiniuose parkuose, biosferos rezervatuose poveikio kraštovaizdžiui, gamtos ir nekilnojamosioms kultūros vertybėms vertinimo sprendimai	BĮS	I-IV	0	
10.3. Inicijuoti apsaugos sutarčių sudarymą, sudaryti prielaidas Kaimo plėtros programoms įgyvendinti Natura 2000 teritorijose		BĮS	I-IV	Sudaryta 12 vnt. apsaugos sutarčių	

10.4. Teikti duomenis Saugomų rūšių informacinei sistemai apie saugomas rūšis, jų augavietes ir radavietes	BĮS	I-IV	3 temos / 247 vnt. pateiktų anketų	
10.5. Kaupti ir saugoti informaciją biologinės įvairovės apsaugos srityje	BĮS	I-IV	3 temos/ 4 vnt.	
10.6 Išnagrinėtų (suderintų/nesuderintų) miškotvarkos projektų	BĮS	I-IV	Suderinta 107 vnt., nesuderinta 13 vnt.	
<b>IV. Lietuvos regionų etnokultūros tradicijų propagavimas ir rėmimas</b>				
11. Propaguoti krašto materialios ir dvasinės kultūros paveldą, jo apsaugą, tradicinę gyvenseną per švietėjišką veiklą, kultūrinius renginius, įgyvendinant atitinkamas mokymo programas, skatinti saugomų teritrijų produkto ženklo žinomumą ir suteikimą vietos gamintojams				
11.1. Šiaudinių žaisliukų eglutei dirbtuvės	Suorganizuotos 1 dienos dirbtuvės	KAS, LAS	IV	Suorganizuotos 1 dienos dirbtuvės
11.2. ST produkto ženklo dokumentacijos tvarkymas ir suteikimas vietos gyventojams folkloro festivalio „Subatėlės vakarėly...“ metu	Suorganizuotas komisijos darbas, suteiktas ST produkto ženklas	LAS	II	Suorganizuotas komisijos darbas, suteikti 2 vnt. ST produkto ženklai
11.3. Respublikinis folkloro festivalis „Subatėlės vakarėly...“, skirtas Lietuvos šimtmečio dainų šventės metams	Suorganizuotas 3 dienų trukmės folkloro festivalis (5 kaimuose, 5 koncertai)	LAS	III	Suorganizuotas 3 dienų trukmės folkloro festivalis (5 kaimuose, 5 koncertai)/1100 dalyvių
11.4. Tradicinė pynimo savaitė	Suorganizuoti 7 dienų trukmės amatų mokymai/50 dalyvių	LAS, KAS	III	Atlikta/136 dalyviai
11.5. Medkopio pabaigos šventė drevinės bitininkystės ekspozicijoje Musteikoje.	Suorganizuota Medkopio pabaigos šventė, pristatytas drevinės bitininkystės amatas/50 dalyvių	LAS, KAS	III	Atlikta/86 dalyviai
11.6. Baltų vienybės diena ant Dalgiakalnio Marcinkonyse	Suorganizuotas žygis ir minėjimas/ 20 dalyvių	KAS	III	18 dalyvių
11.7. Šilinių dzūkų grybavimo tradicijos pristatymas - edukacinis renginys	Suorganizuoti 2 grybavimo pristatymai: pavasarį grybavimo pradžios ir rudenį - pabaigos/ 2 renginiai	KAS	II, IV	2 renginiai
11.8. Konferencija "Marcinkonių kultūros ir gamtos paveldas"	Suorganizuota konferencija/ 30 dalyvių	KAS	IV	56 dalyviai

11.9. Susitikimai „Šalčinio" svetainėje	Suorganizuoti 3 susitikimai su kultūros ir meno, visuomenės veikėjais/70 dalyvių	LAS	I-IV	Atlikta/91 dalyvis	
11.10. Parodos „Šalčinio" dailės galerijoje	Suorganizuotos 5 menininkų darbų parodos/150 lankytojų	LAS	I-IV	Atlikta/154 dalyviai	
11.11. Dzūkijos kulinarinio paveldo pristatymas renginiuose	Pristatyti Dzūkijos kulinarinį paveldą 4 renginiuose	LAS	I-IV	Pristatyta Dzūkijos kulinarinis paveldas 4 renginiuose	
11.12. Koordinuoti Direkcijos savanorių darbą	4 Direkcijos savanorių koordinavimas	LAS	I-IV	Atlikta/ 4 savanoriai	
<b>12. Bendradarbiauti su bendruomenėmis, vietos veiklos grupėmis</b>					
12.1. Suteiktos viešos konsultacijos ūkio subjektams	Pagal poreikį suteikta konsultacijų skaičius	LAS, BRS, KAS, BĮS	I-IV	Suteiktos 6 viešos konsultacijos	
12.2. Suorganizuoti susitikimus su bendruomenėmis	6 susitikimai	LAS, KAS, BĮS	I-IV	Atlikta/12 susitikimų	
12.3. Bendradarbiauti su bendruomenėmis, vietos veiklos grupėmis	15 partnerių	LAS, KAS, BĮS	I-IV	10 partnerių	
<b>13. IV. Kvalifikacijos tobulinimas, taikomuosius mokslinius tyrimus, susijusius su Lietuvos regionų etnokultūros tradicijų išsaugojimu</b>					
13.1. Kvalifikacijos tobulinimas: gėlių darželio vieta sodyboje (tęstinis)	Parengtas 2 kaimuose, parengtas 1 aprašas	KAS	II-III	Atliktas tyrimas 2 kaimuose, parengtas 1 aprašas	
13.2. Marcinkonių kaimo istoriniai tyrimai (tęstinis)	Parengtas 1 pranešimas konferencijai	KAS	IV	Parengtas 1 pranešimas	
13.3. Etnokultūrinis medžioklės Dzūkijos nacionaliniame parke tyrimas	Parengtas 1 straipsnis	KAS	III	Parengtas 1 straipsnis	
13.4. Ganymo tradicija Dzūkijos nacionalinio parko teritorijoje	Parengtas 1 straipsnis	KAS	II	Parengtas 1 straipsnis	
13.5. Žoliavimo tradicija Dzūkijos nacionaliniame parke	Parengtas 1 straipsnis	KAS	IV	Parengtas 1 straipsnis	
13.6. Šiaudinių sodų, esančių etnografinėje sodyboje, aprašų parengimas (tęstinis)	Fiksuota informacija apie 5 sodus, parengtas 1 aprašas	KAS	I-III	Fiksuota informacija apie 5 sodus, parengtas 1 aprašas	
<b>V. Pažintinio turizmo, gamtosauginio švietimo plėtra</b>					

14. Organizuoti, vykdyti žygius gamtoje, saugomų vertybių, kraštovaizdžio, biologinės įvairovės pažinimo ekskursijas (įskaitant rezervatus)					
14.1. Europos paveldo dienų rengi	Organizuoti 2 renginiai	KAS	III	Organizuoti 2 renginiai	
14.2. Vasaros stovykla „Drevinė bitininkystė“	Organizuota 5 dienų stovykla	KAS, LAS	II	Atlikta/ Organizuota 5 dienų tarptautinė vaikų stovykla/20 dalyvių	
14.3. Tradicinis naktinis žygis prie J. Vitkaus- Kazimieraičio žeminės	Suorganizuotas žygis	LAS, KAS	I	Atlikta/116 dalyvių	
14.4. Festivalis „Vidur girių“ (bendradarbiaujant su Baltijos aplinkos forumu)	Suorganizuotas festivalis/250 dalyvių	LAS, KAS, BĮS	II	Suorganizuotas festivalis/250 dalyvių	
14.5. Amatų ir turizmo diena Etnografinėje sodyboje	Suorganizuotas amatų ir turizmo dienos renginys/100 dalyvių	LAS	II	Atlikta/110 dalyvių	
14.6. Pynimo būrelis	1 kartą per savaitę ne turizmo sezono metu	LAS	I,II,IV	Atlikta/14 užsiėmimų/ 6 dalyviai	
14.7. Moduliniai kursai pretendams į pameistrius drevininkus	Suorganizuoti 2 mokymai po 2 dienas	LAS, KAS	II, III	Suorganizuoti 4 mokymai	
14.8. Rūšių ralis 2024	Organizuotas 1 renginys	BĮS, LAS	II-III	Suorganizuotas Rūšių ralis 2024 renginys	
14.9. Natura 2000 diena	Organizuotas 1 renginys	BĮS, LAS	II	Suorganizuotas Natura 2000 dienos renginys	
14.10. Dalyvavimas kasmetinėje "Grybų šventėje" Varėnoje	Suorganizuotas kiemelis šventėje, Direkcijos reprezentavimas joje ir grybavimo čempionate	LAS, BRS, KAS, BĮS	III	Atlikta/Suorganizuotas kiemelis ir grybų paroda, dalyvauta grybavimo čempionate	
14.11. Pasaulinė pelkių diena	Organizuotas 1 renginys	BĮS, LAS	I	Suorganizuotas renginys Pasaulinės pelkių dienos proga.	
15. Vykdyti gamtosauginį švietimą per VP vertybių pažinimą, propaguoti kraštovaizdžio ir biologinės įvairovės, gamtos ir kultūros vertybių apsaugos svarbą					
15.1. Administruoti tinklalapį	2 (dnp.lrv.lt ir saugoma.lt)	LAS	I-IV	Administruoti 2 tinklalapiai	
15.2. Administruoti FB paskyras	(Dzūkijos nacionalinis parkas, Drevinė bitininkystė Varėnos krašte, Šilinių dzūkų grybavimo tradicija)	LAS, KAS	I-IV	Administruotos 4 paskyros	

15.3. Teikti informaciją apie ST vertybes, rašyti straipsnius, dalyvauti laidose, duoti interviu ir kt.	Nemažiau 30 viešinimo veiklų	Administracija, KAS, LAS, BĮS	I-IV	Atlikta/20 straipsnių/4 reportažai	
15.4. Laikraščio „Šalcinis“ leidyb	4 Nr.	LAS	I-IV	Išleista laikraščio „Šalcinis“ 4 Nr.	
15.5. Direkcijos leidinių bibliografijos parengimas už 2023 m.	Parengtas bibliografinis sąrašas	LAS	I	Parengtas bibliografinis sąrašas	
15.6. Parengti kultūros paveldo temų aprašymus internetiniam	Parengti 10 straipsnių direkcijos internetiniam puslapiui	KAS	I-IV	Parengta 10 straipsnių	
15.7. Susitikimai Šalcinio galerijoje	Suorganizuoti 4 susitikimai	LAS	I-IV	Suorganizuoti 4 susitikimai	
15.8. Parodos Šalcinio galerijoje	Suorganizuotos 6 parodos	LAS	I-IV	Suorganizuota 11 parodų	
15.9. Parengti Direkcijos komunikacijos ir viešinimo planą	1	LAS	I	Neparengtas	Dėl žmogiškųjų išteklių trūkumo
15.10. Parengti ir išleisti Merkinės žemėlapi	1	LAS	I-IV	Dalinai atlikta, surinkta informacija	
15.11. Parengti Čepkelių ekspozicijos vadovo aprašą	1	LAS	I	Parengtas Čepkelių ekspozicijos vadovo aprašas	
15.12. Dalyvavimas Adventur 2024 parodoje	1	LAS	I	Atliktas dalyvavimas Adventur 2024 parodoje	
16. Vykdyti nuolatinio pobūdžio funkcijas (pagal poreikį)					
16.1. Organizuoti veiklą Lankytojų centruose, teikti paslaugas lankytojams juose		LAS	I-IV	Aptarnauta lankytojų sk.(LC, etnografinė sodyba, bitininkystės muziejus,suteikiant laikino apgyvendinimo paslaugas)17360 lankytojų centruose 11175; kitose ekspozicijose 6185; organizuotuose edukaciniuose užsiėmimuose(pamokose), ekskursijose žvejojose 8463	
16.2. Vykdyti lankytojų monitoringą/	Lankytojų monitoringą atlikti 12-oje taškų	LAS	I-IV	Atlikta/pateikta lankytojų suvestinė	

16.3. Organizuoti gamtos mokyklos veiklą	1000 lankytojų	LAS	I-IV	Atlikta/su nakvyne 622/be nakvynės 1201	
16.4 Organizuoti Etnografinės sodybos veiklą, teikti paslaugas joje		LAS	I-IV	Atlikta/1555 lankytojai	
16.5. Organizuoti Drevinės bitininkystės ekspozicijos veiklą, teikti paslaugas joje		LAS	I-IV	Atlikta/588 lankytojai	
16.6. Organizuoti Stumbryno veiklą, teikti paslaugas jame		BRS, LAS	I-IV	Atlikta/4762 lankytojai	
16.7. Kulinarinio paveldo degustavimo paslauga		LAS	I-IV	Atlikta/2395 lankytojai	
16.8. Pažintinių kelionių organizavimas suteikiant laikiną apgyvendinimą		LAS	I-IV	Atlikta/1935 lankytojai	
16.9. Ekskursijų ir žygių organizavimas		LAS	I-IV	Atlikta/8463 lankytojai	
16.10. Suvenyrų leidyba	Ne mažiau 5 pavadinimų asortimentas	LAS	I-IV	Atlikta suvenyrų 5 asortimentų leidyba	
16.11. Informuoti visuomenę apie ST kraštovaizdžio būklę, rengiamas tikslines programas bei taikomas apsaugos ir tvarkymo priemonės, numatomus apsaugos ir naudojimo režimo pakeitimus		KAS, LAS, BĮS	I-IV	Suteiktos 6 viešos konsultacijos	
16.12. Teikti informaciją ir konsultuoti savo kompetencijos klausimais ST žemės savininkus, valdytojus, naudotojus, kitus fizinius ir juridinius asmenis		KAS, LAS, BĮS	I-IV	Suteiktos 857 konsultacijos fiziniams ir juridiniams asmenims	
<b>VI. Kitų ST nuostatuose numatytų tikslų įgyvendinimas, bendrųjų funkcijų vykdymas</b>					
17. Administruoti projektus, finansuojamus valstybės, ES struktūrinės paramos, tarptautinių ir kitų fondų lėšomis					
18. Įgyvendinti veiklos organizavimo efektyvumo didinimo priemonės					
18.1. Prekes, paslaugas ir darbus įsigyti tik Žaliųjų pirkimų būdu.	Prekės, paslaugos ir darbai įsigyti tik Žaliųjų pirkimų būdu.	BRS	I-IV	Prekės - 31083,36 Eur, Paslaugos - 57972,29 Eur, Darbai - 341167,69 Eur.	

18.2. Peržiūrėti ir patvirtinti nauji skyrių nuostatai ir darbuotojų pareigybių aprašymai.		Administracija	I-II	Peržiūrėti ir patvirtinti darbuotojų pareigybių aprašymai (16). Vykdytas perkeltas į 2025 m.	
18.2. Optimizuoti dokumentų valdymą dokumentų valdymo sistemoje DBSIS, peržiūrint esamus ir/ar sukuriant naujus procesus bei atsisakant perteklinio (nebūtino) dokumentų derinimo/tvirtinimo/susipažinimo		BRS	I-IV	Optimizuotas dokumentų valdymas dokumentų valdymo sistemoje DBSIS: sukurtiems buhalteriniams (27) ir personalo (19) šablonams pritaikyti activiti procesai, sutrumpintas gautų dokumentų perdavimo vykdytoji ir siunčiamų dokumentų pasirašymo procesas (2024-01-05 d. direktoriaus įsakymu Nr. V1-1)	
19. Vykdyti nuolatinio pobūdžio funkcijas (pagal poreikį)					
19.1. Vykdyti viešuosius pirkimus, finansų apskaitą, turto, personalo valdymą ir kitas bendrąsias funkcijas		BRS	I-IV	Valstybės biudžeto lėšos įstaigos išlaikymui (915583 Eur); Gautos lėšos programų vykdymui (52363 Eur); Biudžetinių pajamų įmokos, lankytojų bilietai, parama (tame tarpe 1,2 proc.) (106937 Eur); Lėšos, gautos iš kitų šaltinių (123765 Eur); Veikla, atlikta ne STD darbuotojų jėgomis (savanorių tarnybos darbo val. 820/4 darbuotojų sk.); Pasirašyta 76 Viešųjų pirkimų sutarčių, kurių vertė 430223,40 Eur. Įvykdyta 324 žodinės sutartys, kurių vertė 96617,03 Eur	
19.2. Vykdyti vidaus kontrolę ir rizikų valdymą		Visi darbuotojai	I-IV		

19.2.1. Prižiūrėti 11 dviračių turizmo trasų.	Prižiūrėta 11 dviračių turizmo trasų, atnaujinta žymėjimo sistema.	KAS	II-III	Prižiūrėta 11 dviračių turizmo trasų, atnaujinta žymėjimo sistema.	
19.2.2. Prižiūrėti pažintinius takus, stovyklavietes ir kt. 15/204,93ha	Prižiūrėta pažintiniai takai, stovyklavietės ir kt. 15/204,93ha	BRS	II-III	Prižiūrėta 15 pažintinių takų ir stovyklaviečių	
19.2.3. Prižiūrėti retųjų augalų kolekcijos teritoriją.	Prižiūrėta retųjų augalų kolekcijos teritorija 1/1,9ha	BRS	II-III	Prižiūrėta retųjų augalų kolekcijos teritorija	
19.2.4. Prižiūrėti rekreacinės infrastruktūros 5 objektus	Prižiūrėta rekreacinės infrastruktūros objektai 5/1,0ha	BRS	II-III	Prižiūrėti rekreacinės infrastruktūros 5 objektus	
19.2.5. Parengti informacijos standus lankytojams	Parengti 4 informacijos standai	KAS, LAS	I-II	Parengti 4 informacijos standai	
19.2.6. Įrengti informacines rodykles į lankytinus objektus	Pastatytos 8 informacinės rodyklės	KAS	II-III	Pastatyta 14 informacinių rodyklių	
19.3. Direkcijos pastatų, skirtų lankytojų aptarnavimui, teritorijų priežiūra	Prižiūrėta 8 teritorijos/6,11ha	BRS	I-IV	Prižiūrėtos 8 apie Direkcijos pastatus esančios teritorijos	
19.4. Pagerinta Darželių ekologinio ugdymo centro lauko rūšio būklė	Suremontuotas lauko rūšys	BRS	I-IV	Atlikta iš dalies\Pradėti darbai	Darbai bus baigti 2025 m.
19.5. Įrengti tiltą dviračių maršrutui per Kempės upelį.	Įrengtas tiltas dviračių maršrutui per Kempės upelį.	BRS, KAS	I-II	Įrengtas tiltas dviračių maršrutui per Kempės upelį.	
19.6. Įrengti nuotekų valymo įrenginius Darželių edukologiniame centre.	Įrengti valymo įrenginiai Darželių edukologiniame centre.	BRS	II-IV	Įrengti valymo įrenginiai	
19.7. Įrengti valymo įrenginius mechaninėse dirbtuvėse, Miškininkų g. 18A., Marcinkonių km.	Įrengti valymo įrenginiai mechaninėse dirbtuvėse, Miškininkų g. 18 A, Marcinkonių km.	BRS	II-IV	Įrengti valymo įrenginiai	
19.8. Įrengti oro kondicionavimo sistemą direkcijos pastate.	Įrengta oro kondicionavimo sistema direkcijos pastate.	BRS	II-IV	Neįrengta	Negautas finansavimas
19.9. Vaizdo stebėjimo sistemų įrengimas	Įrengtos vaizdo stebėjimo sistemos Merkinės LC, Ornitologiniame centre, garažų teritorijoje Marcinkonyse	BRS	I-IV	Neįrengta	Negautas finansavimas

19.10. Apžvalgos bokšto Merkinėje priežiūra	Apžvalgos aikštelių medinių turėklų keitimas	BRS	II	Įrengti 2 apžvalgos aikštelių mediniai turėklai	
19.11. Įrengti šilumos siurblių (oras-vanduo) Darželių edukologinio ugdymo centre.	Įrengtas šilumos siurblys (oras-vanduo) Darželių edukologinio ugdymo centre.	BRS	II-IV	Neįrengta	Negautas finansavimas

\* Jei bus skirti ištekliai

BĪAS – Biologinės įvairovės apsaugos skyrius

KAS – Kraštovaizdžio apsaugos skyrius

TP – teritorijų planavimas

LAS - Lankytojų aptarnavimo skyrius

BRS - Bendrųjų reikalų skyrius

Dzūkijos nacionalinio parko ir  
Čepkelių valstybinio gamtinio  
rezervato direktcijos direktorius

*(saugomos teritorijos pavadinimas)*

E. Gudelevičius

*(v. pavardė)*

\_\_\_\_\_

*(data, parašas)*

PATVIRTINTA

Valstybinės saugomų teritorijų tarnybos  
 prie Aplinkos ministerijos direktoriaus  
 202 m. d. įsakymu Nr.

2024 -ųjų metų veiklos prioritetai:

Veiklos prioritetai	Numatomi įgyvendinti uždaviniai
1. Europos ekologinio tinklo „Natura 2000“ teritorijų, rūšių	1) NATURA 2000 gyvosios gamtos ir buveinių būklės stebėjimas.
	2) NATURA 2000 teritorijų gamtotvarkos darbų planavimas ir organizavimas.
2. Prevencinės veiklos stiprinimas	1) darbo su vietos bendruomenėmis ir socialiniais partneriais stiprinimas.
	2) aplinkosauginės informacinės sklaidos ir viešųjų ryšių tinkamas organizavimas.
	3) prevencinės veiklos planavimas ir jos įgyvendinimas
3. Užtikrinti gerą saugomų teritorijų būklę įgyvendinant apsaugos ir tvarkymo priemones	1) Rekreacinės infrastruktūros priežiūra ir plėtra, teritorijų pritaikymas lankymui.
	2) Kraštovaizdžio ir lankytojų monitoringų vykdymas ir analizė.

3) Optimalaus lankytojų aptarnavimo organizavimas bei kokybės didinimas.

## MAŽOSIOS LIETUVOS SAUGOMŲ TERITORIJŲ DIREKCIJA

	Proceso ir / ar indėlio vertinimo kriterijai ir jų reikšmės	Atsakingi vykdytojai
<b>I. Planavimas (teritorijų ir strateginis)</b>		
1. Rengti, atnaujinti TP dokumentus, statybų projektus, dalyvauti rengiant TP bei strateginio planavimo dokumentus (komple		
1.1. Parengti Mažosios Lietuvos saugomų teritorijų direkcijos 2024 m. prevencinės veiklos planą	Parengtas planas	BIAS, KAS, kiti STD darbuotojai
<b>II. Kraštovaizdžio, gamtos ir kultūros paveldo vertybių apsauga, tvarkymas ir atkūrimas, mokslinių tyrimų, stebėsen</b>		
2. Įgyvendinti VP planavimo dokumentuose numatytas apsaugos, tvarkymo ir atkūrimo priemonės – saugoti ir tvarkyti (atkurti paveldo vertybes, įrengti/prižiūrėti infrastruktūrą lankytojams		
2.1. Prižiūrėti, tvarkyti Aukštumalos, Pakalnės, Žalgirių, Tulkiaragės pažintinius takus	4 vnt./2,72 ha	NDRPG

2.2. Prižiūrėti apžvalgos platformas, bokštelių parko teritorijoje	6 vnt./0,6 ha	NDRPG
2.3. Prižiūrėti LC, Skirvytės I,II,III krantinių teritorijas	4 vnt./2,2 ha	NDRPG
2.4. Prižiūrėti rekreacinę lauko infrastruktūrą	217 vnt.	NDRPG
2.8. Prižiūrėti 3 atokvėpio vietas ir 1 poilsiavietę (Pagramančio atodangos, Matiškių piliakalnio, Rekstukų, Ringių)	4 vnt./2 ha	PGRPG
2.9. Prižiūrėti 3 apžvalgos aikšteles (Genių ir Pagramančio atodangos, apžvalgos bokšto)	3 vnt./0,4 ha	PGRPG
2.10. Prižiūrėti Meilės akmenį ir jo prieigas	1 vnt./0,4 km	PGRPG
2.11. Prižiūrėti dviračių trasą ir lauko informacinę sistemą	1 vnt./35 km.	PGRPG
2.12. Prižiūrėti 4 pažintinius takus (Lylavos, Plynosios, Akmenos ir Gynybinės linijos)	4 vnt./8,7 km.	PGRPG
2.13. Prižiūrėti 5 GPO (Akmuo „Milžinas“, Gudlaukio, Genių Andriejaičių ąžuolai, Dvylikos kamienų liepa)	5 vnt.	PGRPG
2.14. Prižiūrėti 4 Piliakalnius (Pagramančio, Indijos, Matiškių, Kreivių).	4 vnt./7,6 ha	PGRPG
2.15. Prižiūrėti Jocių dvaro parką	1 vnt/2,5 ha	PGRPG
2.16. Prižiūrėti 7 kaimų kapinaites (Kreivių, Alijošiškių, Lylavėnų, Tamošaičių, Žvilių, Kuturių, Balskų)	7 vnt./2,0 ha	PGRPG
2.17. Prižiūrėti Artosios mokomąjį taką	Prižiūrėtas 1 mokomasis takas	Viešvilės VGR grupė

2.18. Atlikti Krantotvarkos darbus Pajūrio RP (Klaipėdos raj. ir Palangos m. sav. teritorijose) ir Būtingės geomorfologiniame draustinyje	Atlikti krantotvarkos darbai (3 priemonės - Šakų klojiniai - 12800 m <sup>2</sup> , žabtvorės 1200 m, atnaujinti takai ir laiptai 225 m <sup>2</sup> )	Pajūrio RP grupė
2.19. Prižiūrėti ir tvarkyti Gamtos paveldo objektą "Olandų kepurės skardis" ir jo aplinką	Prižiūrėtas ir tvarkomas 1 gamtos paveldo objektas	Pajūrio RP grupė
2.20. Prižiūrėti 2 pažintinius takus (Nemirsetos botaninis pažintinis takas ir Ekologinis pažintinis takas "Litorina")	Prižiūrėti 2 pažintiniai takai	Pajūrio RP grupė
2.21. Prižiūrėti paukščių stebėjimo namelio prie Plocio ežero būklę	Prižiūrėtas 1 paukščių stebėjimo namelis	Pajūrio RP grupė
2.22. Prižiūrėti medinius laiptus ir takus Olandų kepurės kraštovaizdžio draustinyje, Karklės etnokultūriniame draustinyje bei Nemirsetos rekreacinėje zonoje	Prižiūrėti 25 laiptai ir takai	Pajūrio RP grupė
2.23. Prižiūrėti stovyklavietes prie Kalotės ežero	Prižiūrėtos 2 stovyklavietės 1 ha plote	Pajūrio RP grupė
2.24. Kultūros paveldo objekto - Kukuliškių baterijos remontas ir tvarkymas	Remontuotas ir prižiūrėtas 1 kultūros paveldo objektas (520 m <sup>2</sup> )	Pajūrio RP grupė
2.25. Valčių nuleidimo vietos - Slipo priežiūros ir tvarkymo darbai	Prižiūrimas ir tvarkomas 1 objektas 420 m <sup>2</sup> plote	Pajūrio RP grupė

2.26. Kukuliškių piliakalnio aplinkos tvarkymas ir lankymo sąlygų gerinimas	Prižiūrėtas ir tvarkomas 1 kultūros paveldo objektas - Kukuliškių piliakalnis	Pajūrio RP grupė
2.27. Prižiūrėtas Rambyno - Bitėnų gamtinis kultūrinis kraštovaizdžio kompleksas	Prižiūrėtos 6 teritorijos 27.72 ha.	Rambyno RP grupė
2.28. Prižiūrėtas Šereiklaukio kultūrinis, istorinis, gamtinis kraštovaizdžio kompleksas	Prižiūrėtos 4 teritorijos 27,7 ha	Rambyno RP grupė
2.29. prižiūrėtas Opstinių kaimiškasis kraštovaizdžio kompleksas	Prižiūrėtos 2 teritorijos 2,7 ha	Rambyno PR grupė
2.30. Prižiūrėtas Vilkyškių kultūrinis, istorinis, gamtinis kompleksas	Prižiūrėtos 3 teritorijos 9,2 ha	Rambyno PR grupė
2.31. Prižiūrėtas Rambyno - Bitėnų kultūrinis, istorinis, gamtinis kraštovaizdžio kompleksas	Prižiūrėti 3 objektai	Rambyno PR grupė
2.32. Prižiūrėtas Šereiklaukio kultūrinis, istorinis, gamtinis kraštovaizdžio kompleksas	Prižiūrėti 2 objektai	Rambyno PR grupė
2.33. Prižiūrėtas Opstainių kaimiškasis kraštovaizdžio kompleksas	Prižiūrėti 2 objektai	Rambyno PR grupė
2.34. Prižiūrėtas Vilkyškių kultūrinis, istorinis, gamtinis kompleksas	Prižiūrėti 2 objektai	Rambyno PR grupė
2.35. Ne kompleksuose esančių objektų priežiūra	Prižiūrėti 39 objektai	Rambyno PR grupė
3. Inicijuoti, rengti, įgyvendinti, dalyvauti įgyvendinant projektus, finansuojamus valstybės, ES struktūrinės paramos, tarptauti		

<p>3.1. Pateikti paraišką savivaldybės aplinkos apsaugos rėmimo specialiajai programai rekreacinių teritorijų tvarkymui.</p>	<p>Pateikta paraiška</p>	<p>PGRPG</p>
<p>3.2. Parengti tris paraiškas tarptautinėms programoms:  Pietų Baltijos programai  - Aqua Good - jūrinių vertybių tausojančio vartojimo skatinimas,  - SB Manta - Lankytojų įtraukimas į saugomų teritorijų tvarkymo iniciatyvas  - Blue Crescent - jūrinių saugomų teritorijų bendradarbiavimo tinklo kūrimas</p>	<p>Pateiktos 3 paraiškos</p>	<p>Pajūrio RP grupė</p>
<p>3.3. Pateikti paraišką Pagėgių savivaldybės aplinkos apsaugos rėmimo specialiajai programai, gauti lėšas Rambyno RP teritorijoje esančių rekreacinių teritorijų tvarkymui ir priežiūrai</p>	<p>Pateikta paraiška</p>	<p>Rambyno PR grupė</p>
<p>4. Vykdyti kraštovaizdžio ir gamtos vertybių būklės stebėseną (monitoringą) ir taikomuosius mokslinius tyrimus, susijusius su teritorijų tvarkymu, pritaikymu lankymui</p>		
<p>4.1. Įgyvendinti kraštovaizdžio monitoringo programą</p>	<p>9 temos</p>	<p>KAS</p>

4.2. Atlikti Kultūros paveldo objektų stebėseną MLST	8 vnt.	KAS spec. materialiajam kultūros paveldui D. Milašauskienė
4.3. Inventorizuoti naujus kultūros paveldo objektus MLST	Užpildytos ir pateiktos į KPD duomenų bazę 4 anketos apie paveldo objektus MLST	KAS spec. materialiajam kultūros paveldui D. Milašauskienė
5. Vykdyti nuolatinio pobūdžio funkcijas (pagal poreikį)		
5.1. Pagal kompetenciją vykdyti prevencinę veiklą ST apsaugos ir naudojimo tvarkos pažeidimams išvengti		STD grupės, KAS
5.2. Dalyvauti TP procese (išduoda sąlygas, derina) – dalyvauti rengiant ir derinant TP dokumentų projektus ir nustatant planuojamos ūkinės veiklos poveikio ST reikšmingumą		KAS
Išduotų/neišduotų sąlygų TP dokumentams detalizacija:		
Bendrojo planavimo dokumentams	-	KAS
Specialiojo planavimo dokumentams	-	
Detaliojo planavimo dokumentams	-	
Pritarta/nepritarta TP dokumentams skaičius:		
Bendrojo planavimo dokumentams	-	KAS
Specialiojo planavimo dokumentams	-	
Detaliojo planavimo dokumentams	-	
Išduota/neišduota reikalavimų žemės sklypų formavimo ir pertvarkymo projektams Derinta/nederinta žemės sklypų formavimo ir pertvarkymo projektų - Suderinta/nesuderinta žemės sklypų kadastrinių matavimų bylų		KAS
5.2.1 Miškotvarkos projektų derinimas / nederinimas		BĮAS

5.2.2 Išduota/ neišduota pažymos apie valdoje nustatytus veiklos apribojimus privataus miško savininkams	BĮAS
5.2.3 Išduota/neišduota pažymos dėl miško įveisimo ne miško žemėje	BĮAS
5.3. Dalyvauti statybų reguliavimo procese (išduoda sąlygas, derina), t. y. rengiant statinių projektus	KAS
5.4. Atlikti vertinimus veiklų, dėl kurių lestinumo draustiniuose ar VP nusprendžiama atlikus jų poveikio kraštovaizdžiui, gamtos ir kultūros vertybėms įvertinimą	KAS
5.5. Kaupti ir saugoti informaciją kraštovaizdžio kompleksų, gamtos ir kultūros paveldo vertybių, teritorijos rekreacinio naudojimo ir kitose srityse	KAS
5.6. Rekreacinės infrastruktūros inventorizacija (trūkstamos teritorijos)	KAS
<b>III. Biologinės įvairovės (tipiškų ir unikalių ekosistemų, natūralių buveinių ir rūšių) apsauga, atkūrimas, mokslinių ty</b>	
6. Rengti, atnaujinti gamtotvarkos planus, dalyvauti rengiant gamtotvarkos planus, kitus strateginio planavimo dokumentus b	

<p>6.1 Suplanuoti gamtotvarkines priemones „Natura 2000“ teritorijai „Pajūrio kopos“ ir informuoti VMU Kretingos padalinį.</p>	<p>Parengtas gamtotvarkos priemonių planas 200 ha. plotui</p>	<p>BĮAS</p>
<p>6.2. Vertinti Aukštumalos telmologinio draustinio gamtotvarkos plano priemonių įgyvendinimą</p>	<p>1/8 priemonės</p>	<p>BĮAS</p>
<p>6.3. Stebėti Nemuno deltos dalies (Kintų akvakultūros ūkio) gamtotvarkos plano priemonių įgyvendinimą</p>	<p>1/8 priemonės</p>	<p>BĮAS</p>

6.4. Parengti „Nemuno deltos dalies (Kintų akvakultūros ūkio)" gamtotvarkos plano įgyvendinimo tarpinę ataskaitą	Parengta gamtotvarkos plano įgyvendinimo tarpinė ataskaita	BĮAS
7. Inicijuoti, rengti, įgyvendinti, dalyvauti įgyvendinant projektus, finansuojamus valstybės, ES struktūrinės paramos, tarptauti		
7.1.		
7.2.		
8. Įgyvendinti biologinės įvairovės apsaugos ir tvarkymo priemonės, numatytas strateginio, teritorijų planavimo dokumentuos tvarkymą		
8.1. Aukštumalos telmologinio draustinio sumedėjusios augalijos šalinimas	2,8 ha	NDRPG
8.2 Atlikti pievų šienavimo, žolės surinkimo ir išvežimo darbus Viešvilės VGR	Nušienautos ir sutvarkytos 6 pievos 6,5ha plote	Viešvilės VGR grupė
8.3. Naikinti kanadinių rykštenių sąžalynus juos nupjaunant	Išnaikinti kanadinės rykštenės sąžalynai 10 taškų 1ha. plote.	Viešvilės VGR grupė
8.4. Vykdyti kurtinių buveinių priežiūrą šalinant eglių pomiškį	Prižiūrėtos 3 kurtinių buveinės 3ha. plote	Viešvilės VGR grupė
8.5. Atlikti miško laukymių ir termofilinių buveinių priežiūros darbus pašalinant sumedėjusią augaliją	atlikti darbai 7 taškuose 12 ha plote.	Viešvilės VGR grupė
8.6. Šalinti svetimžemių rūšių varpuotosios medlievos ir raudonojo ąžuolo atžalas	iškirstos/išrautos varpuotosios medliavos ir raudonojo ąžuolo atžalos 2 taškuose 2 ha.plote.	Viešvilės VGR grupė

8.7. Vykdyti nuolatinę kurtinių veislyno paukščių priežiūrą ir veisimą	Prižiūrėta 418 kv. m. voljerų ir 18 paukščių	Viešvilės VGR grupė
8.2. Tvarkyti "Natura 2000" teritorijas (Ringiuose ir Biržų Lauke)	2 vnt./ 4,5 ha	PGRPG, BĮAS
8.4. Šereiklaukio miško pievų šienavimas	2vnt. / 20 ha	Rambyno PR grup, BĮAS
8.8. Įgyvendinti Kalvių karjero gamtotvarkos plano priemonės	Įgyvendintos 3 priemonės	BĮAS
8.9. Įgyvendinti Sausgalvių II polderio pievų gamtotvarkos plano priemonės	Įgyvendintos 7 priemonės	BĮAS
8.10. Įgyvendinti Šyšos botaninio - zoologinio draustinio gamtotvarkos plano priemonės	Įgyvendintos 7 priemonės	BĮAS
9. Vykdyti gyvosios gamtos (buveinių ir rūšių) stebėseną (monitoringą) ir taikomuosius mokslinius tyrimus, susijusius su biol		
9.1. Organizuoti meldinė nendrinukės ir gaiduko monitoringus Nemuno deltoje ir Sausgalvių pievose	Įgyvendintas 1 viešasis pirkimas, paruoštos 2 monitoringo ataskaitos	BĮAS
9.2. Vykdyti VAMP Baltijos jūroje žiemojančių vandens paukščių ir sibirinės gagos sankaujų monitoringą	Įvykdytas monitoringas 25 taškuose, parengtos dvi ataskaitos	BĮAS
9.3. Vykdyti VAMP migruojančių žuvėdrų ir mažųjų kirų, migruojančių vandens paukščių sankaujų monitoringą	Įvykdytas monitoringas 3 taškai 1 teritorija, parengtos dvi ataskaitos	BĮAS
9.4. Vykdyti VAMP perinčių paukščių - didžiojo baublio, plovinės vištelės, avocetės, juodkrūčio bėgiko, didžiojo apuoko, tulžio, stulgio, didžiojo kormorano monitoringą	Įvykdytas 8 rūšių monitoringas 227 taškuose, 6 teritorijose, parengta 12 ataskaitų	BĮAS

9.5. Vykdyti VAMP vabzdžių – auksuotosios šaškytės, baltamargės šaškytės, dvijuostės nendredusės monitoringą	Įvykdytas 2 rūšių monitoringas 11 taškų 3 teritorijose, parengtos 3 ataskaitos	BĮAS
9.6. Vykdyti VAMP žinduolio – lūšies monitoringą	Įvykdytas 1 rūšių monitoringas 6 taškuose 1 teritorijoje, parengta 1 ataskaita	BĮAS
9.7. Vykdyti „Natura 2000“ buveinių apsaugai svarbių teritorijų apsaugos tikslų nustatymą	Įvykdytas 6 teritorijų apsaugos tikslų nustatymas, parengtos 6 ataskaitos	BĮAS
9.8. Atlikti medžiojamųjų gyvūnų apskaitą pagal pėdsakus sniege gamtiniuose rezervatuose	Atliktos apskaitos 255 taškuose, 3 teritorijose, parengtos 3 ataskaitos	BĮAS
9.9. Vykdyti hidrologinio režimo monitoringą Aukštumalos aukštapelkės telmologiniame draustinyje	Įvykdytas monitoringas 9 taškuose, parengta 1 ataskaita	BĮAS
9.10. Vykdyti dirvinio sėjiko monitoringą Plynosios aukštapelkėje	Įvykdytas monitoringas 1 plote, parengta 1 ataskaita	BĮAS

9.11. Vykdyti lazdyninės miegapelės monitoringą Pagramančio miške	Ivykdytas monitoringas 1 plote, parengta 1 ataskaita	BĮAS
9.12. Vykdyti skiauterėtojo tritono paieška Pagramančio RP	Ivykdytas monitoringas 4 taškuose, parengta 1 ataskaita	BĮAS
9.13. Atlikti natūralių ir dirbtinių lizdų, iškeltų juodiesiems gandrums Pagramančio RP, užimtumo įvertinimą	Atliktas 8 lizdų įvertinimas, parengta 1 ataskaita	BĮAS
9.14. Vykdyti baltojo gandro monitoringą Rambyno RP	Ivykdytas monitoringas 50 taškų, parengta 1 ataskaita	BĮAS

9.15. Vykdyti didžiosios miegapelės monitoringą Rambyno RP	Ivykdytas monitoringas 140 taškų, parengta 1 ataskaita	BĮAS
9.16. Patikrinti pajūrinės linažolės augavietės būklę	Patikrinta 1 plote, parengta 1 ataskaita	BĮAS
9.17. Vykdyti žvilgančiosios riestūnės inventorizaciją BAST Viešvilės aukštupio pelkyne	Patikrinta 1 plote, parengta 1 ataskaita	BĮAS
10. Vykdyti nuolatinio pobūdžio funkcijas (pagal poreikį)		
10.1. Pagal kompetenciją vykdyti prevencinę veiklą ST apsaugos ir naudojimo tvarkos pažeidimams išvengti		BĮAS
10.2. Dalyvauti PAV, SPAV procese (Išduoda sąlygas, derina) nustatant planuojamos ūkinės veiklos poveikio ST ir Natura 2000 teritorijoms reikšmingumą		BĮAS
10.2.1 Miškotvarkos projektams Išduotų/neišduotų		BĮAS
10.2.2 Leidimų miškui kirsti pritarimų/nepritarimų		BĮAS
10.2.3 Visi kiti Išduotų/neišduotų sąlygų		BĮAS

10.3. Inicijuoti apsaugos sutarčių sudarymą, sudaryti prielaidas Kaimo plėtros programoms įgyvendinti Natura 2000 teritorijose	BĮAS
10.4. Teikti duomenis Saugomų rūšių informacinei sistemai apie saugomas rūšis, jų augavietes ir radavietes	BĮAS
10.5. Kaupti ir saugoti informaciją biologinės įvairovės apsaugos srityje	BĮAS

#### **IV. Lietuvos regionų etnokultūros tradicijų propagavimas ir rėmimas**

11. Propaguoti krašto materialios ir dvasinės kultūros paveldą, jo apsaugą, tradicinę gyvenseną per švietėjišką veiklą, kultūri saugomų teritoijų produkto ženklo žinomumą ir suteikimą vietos gamintojams

11.1. Pravesti švietėjiškas edukacijas ML kultūros paveldo, jo saugojimui, tradicinės gyvensenos viešinimui	5	NDRP grupė
11.2. Vykdyti švietėjišką veiklą „Rusnės festivalio“ metu	1	NDRP grupė
11.3. Vykdyti bendrą projektą - renginį su partneriais „Vėtrungių kelias“	1	NDRP grupė Rambyno RPG

11.4. Suorganizuoti tradicinį renginį "Paskutiniai gandro pavakariai"	1	RRP grupė
11.5. Informuoti visuomenę apie MLST materialų kultūros paveldą	Parengti 5 informaciniai pranešimai	KAS spec. materialiajam kultūros paveldui D. Milašauskienė
11.6. Surengti rajoninę Žolynų parodą, Pagramančio krašto tradicijoje Žolinės šventėje.	1	PGRP grupė

## 12. Bendradarbiauti su bendruomenėmis, vietos veiklos grupėmis

12.1. Suorganizuoti susitikimus su bendruomenėmis	8	STD grupės
12.2. Susitikimai, konsultacijos su vietiniais ūkininkais, ūkininkų organizacijomis	4	STD grupės, KAS, BĮAS

## 13. Vykdyti etnokultūrinius taikomuosius mokslinius tyrimus, susijusius su Lietuvos regionų etnokultūros tradicijų išsaugojimu

13.1.		
13.2.		

## V. Pažintinio turizmo, gamtosauginio švietimo plėtra

### 14. Organizuoti, vykdyti žygius gamtoje, saugomų vertybių, kraštovaizdžio, biologinės įvairovės pažinimo ekskursijas (įskaita

14.1. Parengti naujus maršrutus dviračiais ar pėsčiomis po NDRP teritoriją	1	NDRP grupė
14.2. Organizuoti ir vykdyti žygius gamtoje	Pagal poreikį	STD grupės

14.3. Organizuoti renginius: Paukščių sugrižtuvės, Pelkių dienos žygis, Baidarių maratonas, Paukščių palydos ir Žemės dienos proga	5	NDRP grupė
14.4. Pravesti ekskursijas	Pagal poreikį	STD grupės
14.5. Organizuoti švietėjišką gamtosauuginį renginį, skirtą Žemės dienai	1	PGRP grupė
14.6. Organizuoti Pelkių dienos, Biologinės įvairovės dienos renginius	4	VVGR
15. Vykdyti gamtosauuginį švietimą per VP vertybių pažinimą, propaguoti kraštovaizdžio ir biologinės įvairovės, gamtos ir kult		
15.1. Pamokos moksleiviams	4	NDRP grupė
15.2. Pamokos moksleiviams	Pagal poreikį	VVGR grupė
15.3. Pranešimai renginiuose	Pagal poreikį	VVGR grupė
15.4. Pamokos moksleiviams	1	RRPG
16. Vykdyti nuolatinio pobūdžio funkcijas (pagal poreikį)		
16.1. Organizuoti veiklą Lankytojų centruose, teikti paslaugas lankytojams juose		STD grupės
16.2. Vykdyti lankytojų monitoringą		STD grupės
16.3. Organizuoti gamtos mokyklų veiklą		

16.4. Informuoti visuomenę apie ST kraštovaizdžio būklę, rengiamas tikslines programas bei taikomas apsaugos ir tvarkymo priemonės, numatomus apsaugos ir naudojimo režimo pakeitimus	STD grupės, KAS, BĮAS
16.5. Teikti informaciją ir konsultuoti savo kompetencijos klausimais ST žemės savininkus, valdytojus, naudotojus, kitus fizinius ir juridinius asmenis	STD grupės, KAS, BĮAS
<b>VI. Kitų ST nuostatuose numatytų tikslų įgyvendinimas, bendrųjų funkcijų vykdymas</b>	
17. Administruoti projektus, finansuojamus valstybės, ES struktūrinės paramos, tarptautinių ir kitų fondų lėšomis	
17.1.	
17.2.	
18. Įgyvendinti veiklos organizavimo efektyvumo didinimo priemonės	
18.1. Integruoti į tarnybinius automobilius kokybišką transporto stebėjimo sistemą, kuri sumažintų administracinius kaštus	Įdiegti kokybišką transporto stebėjimo ir kontrolės sistemą, kuri teiktų informaciją realiuoju laiku ir visapusiškas kelionės ir transporto priemonių ataskaitas, taip sumažinant darbuotojų darbo apimtį
18.2. Parengti ir įgyvendinti personalo ugdymo programą	Kvalifikuotas personalas sugebantis adaptuotis prie pokyčių
19. Vykdyti nuolatinio pobūdžio funkcijas (pagal poreikį)	

<p>19.1. Vykdyti viešuosius pirkimus, finansų apskaitą, turto, personalo valdymą ir kitas bendrąsias funkcijas</p>	
<p>19.2. Užtikrinti gerą infrastruktūros lankytojams būklę</p>	<p>MLSTD grupės</p>

Naudojami sutrumpinimai:

ST – saugoma teritorija

STD – saugomų teritorijų direkcija

BĮAS – Biologinės įvairovės apsaugos skyrius

KAS – Kraštovaizdžio apsaugos skyrius

TP – teritorijų planavimas

\_\_\_\_\_ direktorius  
*(saugomos teritorijos pavadinimas)*

D. Nicius  
*(v. pavardė)*



## DS 2024 METŲ VEIKLOS ATASKAITA

Įvykdymo terminas	Pasiekti rezultatai	Pastabos (įvardinti priežastis, dėl kurių nebuvo pasiekti numatyti rezultatai)
ksines tikslines programas, kt.)		
I ketv.	parengtas	
<b>os vykdymas</b>		
ti), taip pat prižiūrėti kraštovaizdžio kompleksus, gamtos ir kultūros		
II-IV ketv.	Įvykdyta (atnaujinta apie 130 m medinio tako Aukštumalos paž. take, Žalgirių paž. take pastatytas naujas medinis lieptas, šienauta pažintinių takų teritorija 2,72 ha)	

I-IV ketv.	Ivykdyta (sutvarkyta Naikupės apžv. bokšteliu medinė danga, šienauta 0,6 ha)	
I-IV ketv.	Ivykdyta (šienauta 2,2 ha teritorija)	
I-IV ketv.	Ivykdyta	
I-IV ketv.	4 vnt./2 ha	
II-III ketv.	3 vnt./0,4 ha	
II-III ketv.	1 vnt./0,4 km	
II-III ketv.	1 vnt./35 km.	
I-IV ketv.	4 vnt./8,7 km.	
II-III ketv.	5 vnt./0,68	
II-III ketv.	4 vnt./7,6 ha	
I-IV ketv.	1 vnt./2,5 ha	
I-IV ketv.	7 vnt./2,0 ha	
I-IV ketv.	1 vnt./1,8 km	

II-IV ketv.	- Šakų klojiniai - 13200 m <sup>2</sup> , - Žabtvorės 1200 m, - Atnaujinti takai ir laiptai 214 m <sup>2</sup>	
I-IV ketv.	Atlikti skardžio tvirtinimo ir lankymo sąlygų gerinimo darbai	
I-IV ketv.	2 vnt./3,1 km	
I-IV ketv.	1 vnt.	Keistos sutrūnijusios lentos, įrengti paukščių stebėjimo stacionarūs žiūronai (kartu su KLaipėdos TIC)
I-IV ketv.	25 vnt.	Pasirašyta bendradarbiavimo sutartis su Klaipėdos raj. sav., VMU Kretingos regioniniu padaliniu
I-IV ketv.	2 vnt./ 1 ha	
1-IV ketv.	1 vnt./ 520 m <sup>2</sup>	Būtinasis stogo kapitalinis remontas
1-IV ketv.	1 vnt./ 420 m <sup>2</sup>	

1-IV ketv.	1 vnt./ 1 ha	
I-IV ketv.	6vnt./27,72 ha	
I-IV ketv.	4vnt./27,7	
I-IV ketv.	2vnt./2,7	
I-IV ketv.	3vnt./9ha	
I-IV ketv.	3 vnt.	
I-IV ketv.	2vnt.	
I-IV ketv.	2vnt.	
I-IV ketv.	2 vnt.	
I-IV ketv.	39 vnt.	
inių ir kitų fondų lėšomis		

I-IV ketv.	Pateiktos divi paraiškos Tauragės ir Šilalės savivaldybių aplinkos apsaugos rėmimo programoms (rekreacinės infrastruktūros remontui). Gautas finansavimas iš Šilalės r. sav. atokvėpio vietos rekreacinės infrastruktūros atnaujinimui.	
1-IV ketv.	Parengtos ir patvirtintos 3 paraiškos	
I-IV	Paraiška pateikta, gautas finansavimas	
i kraštovaizdžio, gamtos bei kultūros paveldo objektų išsaugojimu,		
I-IV ketv.	Įgyvendinta	

I-IV ketv.	Igyvendinta	
I-IV ketv.	Atlikta	
I-IV ketv.	Ivykdyta	Pagal prevencinės veiklos planą
I-IV ketv.	Bendras dokumentų skaičius: 521	
I-IV ketv.	BP 1/0 SP 5/3 DP 5/0	
I-IV ketv.	BP 3/0 SP 9/1 DP 5/3	
I-IV ketv.	Reikalavimai 14/2 Derinimai 73/19 Kadastriniai 342/23	
1-IV ketv.	100 / 0	

1-IV ketv.	2 / 0	
1-IV ketv.	4 / 0	
I-IV ketv.	Išduotų/neišduotų spec. reikalavimų, pritarimų/nepritarimų statinių projektams sk. Iš viso: 371 53/5 243/70	Krepimūsi dėl buvusių sodybų atkūrimo nebuvo
I-IV ketv.	Pateiktų išvadų (teigiamų/neigiamų) dėl poveikio saugomoms teritorijoms sk. 0	Nebuvo kreiptasi
I-IV ketv.	Vykdoma - duomenys kaupiami GPO ir KPO bylose	
I-III ketv.	Atlikta (užbaigta)	
<b>rimų, stebėsenos vykdymas</b>		
iologinei įvairovei išsaugoti		

I-III ketv.	Įvykdyta dalinai, nebaigta.	Gamtotvarkinės priemonės suplanuotos, tačiau neužbaigtas GP ir nepradėtos derinimų procedūros, kadangi dėmesys buvo skirtas neplanuotoms neatidėliotinoms užduotims įgyvendinti - SŽNS konsultacijoms, vertinimams, apsaugos tikslų nustatymui.
I-IV ketv.	neįvykdyta	2024 metais Aukštumalos telmologinio draustinio gamtotvarkos priemonių įgyvendinimui nebuvo skirta lėšų.
I-IV ketv.	Įvykdyta, UAB Kintai 2024 metų priemonių įvykdymo ataskaitą pateiks 2025 metų I ketvirtį, gauti duomenys bus pateikti BIOMON	

I-III ketv.	neįvykdyta	UAB Kintai priemonių įvykdymo ataskaitą pateikia pavėluotai, 2025 metais planuojama galutinė GP ataskaita
inių ir kitų fondų lėšomis		
se, apsaugos sutartyse, įskaitant Natura 2000 teritorijas, inicijuoti jų		
II-IV ketv.	Neįvykdyta	Negautas finansavimas
III ketv.	įvykdyta	
III ketv.	įvykdyta	
I-IV ketv.	įvykdyta	
III-IV ketv.	įvykdyta	
III-IV ketv.	įvykdyta	

I-IV ketv.	įvykdyta 100%, ataskaitos pateiktos BIOMON	
III-IV ketv.	3 vnt./5,2 ha	
II-III ketv.	2 vnt./20ha	
I-IV ketv.	1 priemonė	Kadangi Kalvių atkuriamajame sklype
I-IV ketv.	įvykdyta	
I-IV ketv.	įvykdyta	
Boginės įvairovės išsaugojimu		
II-III ketv.	įvykdytas viešasis pirkimas, ataskaitos pateiktos BIOMON	
I-II ketv.	įvykdyta, ataskaitos pateiktos BIOMON	
I-IV ketv.	įvykdyta 100%, ataskaitos pateiktos BIOMON	
II-III ketv.	įvykdyta 100%, ataskaitos pateiktos BIOMON	

II-III ketv.	įvykdyta 100%, ataskaitos pateiktos BIOMON	
I ketv.	neįvykdyta	Neįvykdyta dėl nepalankių meteorologinių sąlygų
II-III ketv.	įvykdyta 5 teritorijų, šešta įvykdyta dalinai	Liko dalis Vainuto miškų nebaigta (apie 30 %), o įvykdyta dalis sukelta į BIOMON
I ketv.	neįvykdyta	Neįvykdyta dėl nepalankių meteorologinių sąlygų
II-IV ketv.	įvykdyta, Aukštumalos aukštapelkėje vandens lygio svyravimai 0 - 25 cm, vertinama - patenkinamai	
II ketv.	įvykdyta, stebėtos 2 poros sėjiku, kurios galimai perėjo.	

II-III ketv.	<p>Ivykdyta, pavasarinio tikrinimo metu aptikti 4 miegapelių lizdai ir 3 lazdyninės miegapelės. Rudeninio tikrinimo metu rasti 2 miegapelių lizdai ir 2 lazdyninės miegapelės</p>	
II-III ketv.	<p>Inventorizacija atlikta 5 taškuose gaudyklių statymo metodu. Skiauterėtųjų tritonų aptikti nepavyko</p>	
II-III ketv.	<p>Iš aštuonių žinomų (natūralių ir dirbtinių) Pagramančio RP juodojo gandro lizdų, užimti (naudojami) buvo 3. Viename lizde stebėti 2 jaunikliai, dviejuose lizduose aptikti suaugę individai, bet perėjimo požymių neaptikta.</p>	
I-IV ketv.	<p>Ivykdyta, Rambyno regioniniame parke iš viso perėjo 31 gandrų porų, viso užaugino 39 gandriukus.</p>	

I-IV ketv.	Įvykdyta, patikrinti 162 inkilai, miegapelės buvo užėmusios 50 inkilų, stebėtos 43 miegapelės.	
III ketv.	Įvykdyta, suskaičiuoti visi individai.	
III ketv.	Įvykdyta, patikrintas 1 ha Buveinių pelkės plotas, žvilgančioji riestūnė rasta 10 vietų, negausiai, gausiau P dalyje. Ten pat rasta kita saugoma samana – tribriaunė mezija (Meesia triquetra).	
I-IV ketv.	13 priemonių / veiklų 90	
I-IV ketv.	įvykdyta	
I-IV ketv.	100/ 3	
I-IV ketv.	508/19	
I-IV ketv.	126/ 0	

I-IV ketv.	Sudarytų apsaugos sutarčių su miško savininkais sk.-2 vnt., apsaugotas plotas 7,09 ha	
I-IV ketv.	4 temos / 143 vnt. pateiktų anketų	
I-IV ketv.	Informacija kaupiama ir saug	
nius renginius, įgyvendinant atitinkamas mokymo programas, skatinti		
I-IV ketvirtis	6	
III ketvirtis	Neįvykdyta	Dėl organizavimo ir dalyvavimo kt. renginyje „Šienpjovių čempionats“ Rusnėje, vykusio tuo pat metu.
I-IV ketvirtis	1	

III ketv.	1	
I-IV ketv.	įvykdyta	
III ketv.	1	
I-IV ketvirtis	PGRPG - 4 RRPg-2, NDRPG -3; PRPG-2	
I-IV ketvirtis	NDRPG -1 , RRPg 3, BĮAS 1 susitikimas su ūkininkais dėl SŽNS natūralių pievų ir ganyklų ;	
nt rezervatus)		
I-IV ketv.	įvykdyta	
I-IV ketv.	PGRPG - 13/250 Rambyno RPG 1/52, NDRPG - 12/197	

I-IV ketv.	įvykdyta	
I-IV ketv.	VVGR grupė 46 ekskursijos, 876 asmenys PGRPG - 57/1564 Rambyno RPG- 15/544, NDRPG - 19/442 PRPG - 20/537	
II ketv.	1	
I-II ketv.	2 pelkių dienos renginiai	Biologinės įvairovės dienos renginys neįvyko nesusirunkus dalyviams
ūros vertybių apsaugos svarbą		
I-IV ketv.	4	
I-IV ketv.	3 pamokos	
I; IV ketv.	2 pranešimai	
II-III ketv.	įvykdyta	
I-IV ketv.	PRP LC - 2903	
I-IV ketv.	įvykdytas	

I-IV ketv.	12 publikacijų .	
I-IV ketv.	31 konsultacija BAĮS bei 176 konsultacijos KAS kompetencijos klausimais.	
I-IV ketv.	Ivykdyta metų gale (gruodžio 16 d.)	

	<p>Valstybės biudžeto lėšos įstaigos išlaikymui; 1227646,06 (Eur.); Gautos lėšos programų vykdymui-103475,67 (Eur.); Biudžetinių pajamų įmokos, lankytojų bilietai, parama (tame tarpe 1,2 proc.)-48340,87 (Eur.); Lėšos gautos iš kitų šaltinių-11097,51 (Eur.); STD įvykdytų viešųjų pirkimų apimtys-255388,46 (Eur su PVM)</p>	
I-IV ketv.	85 proc. infrastruktūros yra geros būklės	

## 2024-ųjų metų veiklos prioritetai:

**1. Didinti Europos ekologinio tinklo "Natura 2000": teritorijų, rūšių ir buveinių apsaugos būklės atkūrimo efektyvumą:** 1. Nuapylinėti (LTUTE001) buveinių apsaugai svarbioms teritorijoms. 2. Įvykdyti gyvosios gamtos monitoringai (pagal VAMP). 3. Organizuoti 50 Aukštaitijos nacionalinio parko veiklą bei vertybes propaguojančius renginius "50 Aukštaitijos nacionalinio parko akimirklų" ir paskelbti 50 žinučių pristatančių parko gamtą.

**2. Direkcijos veiklų efektyvumo didinimas pritraukiant lėšas iš kitų finansavimo šaltinių ir stiprinant tarpinstitucinį bei tarptautinį bendradarbiavimą:** 2 Latvijos - Lietuvos bendradarbiavimo per sieną projektai, sėkmingai įvykdytos 2 LIFE projektuose numatytos 2 LIFE projektų veiklos.

**3. Didinti Aukštaitijos nacionalinio parko žinomumą vykdant viešinimo veiklas 50 metų parko steigimo sukakčiai paminėti:** 1. Organizuoti 50 Aukštaitijos nacionalinio parko veiklą bei vertybes propaguojančius renginius "50 Aukštaitijos nacionalinio parko akimirklų" ir paskelbti 50 žinučių pristatančių parko gamtą.

## AUKŠTAITIJOS NACIONALINIO PARKO IR LABANORO REGIONINIO PARKO DIREKCIJOS 2024 METŲ VEIKLOS PLANAS (saugomų teritorijų direkcijos pavadinimas)

Veiksmo pavadinimas	Proceso ir / ar indėlio vertinimo kriterijai ir jų reikšmės	Atsakingi vykdytojai	Įvykdymo terminas
<b>I. Planavimas (teritorijų ir strateginis)</b>			
1. Rengti, atnaujinti TP dokumentus, statybų projektus, dalyvauti rengiant TP bei strateginio planavimo dokumentus (kompleksines tikslines programas).			
1.1. Parengti Aukštaitijos NP ir Labanoro RP prevencinės veiklos planą	Parengtas Aukštaitijos NP ir Labanoro RP prevencinės veiklos planas	KAS	I ketv.

## II. Kraštovaizdžio, gamtos ir kultūros paveldo vertybių apsauga, tvarkymas ir atkūrimas, mokslinių tyrimų, stebėsenos vykdymas

2. Įgyvendinti VP planavimo dokumentuose numatytas apsaugos, tvarkymo ir atkūrimo priemonės – saugoti ir tvarkyti (atkurti), taip pat įgyvendinti gamtos ir kultūros paveldo vertybes, įrengti/prižiūrėti infrastruktūrą lankytojams

2.1. Prižiūrėti Aukštaitijos NP ir Labanoro RP vertingiausias kraštovaizdžio kompleksus, 36 gamtos ir kultūros vertybes, įskaitant GPO	36/48.64 ha	KAS	II-III ketv.
2.2. Prižiūrėti 32 Aukštaitijos NP ir Labanoro RP rekreacines teritorijas, 28 rekreacinės infrastruktūros objektus, 4 pažintinius takus, 4 rekreacinius takus, 4 pėsčiųjų trasas, 9 dviračių trasas.	93/221.32 ha	KAS	I-IV ketv.

3. Inicijuoti, rengti, įgyvendinti, dalyvauti įgyvendinant projektus, finansuojamus valstybės, ES struktūrinės paramos, tarptautinių ir kitų šaltinių

3.1. WaterTour projekto įgyvendinimas pagal Interreg VI-A Latvia–Lithuania Programme 2021–2027	Įgyvendintos projekto veiklos	KAS	I-IV ketv.
3.2. Dalyvauti įgyvendinant projektą "Augustów Forest and tree-bee-keeping- the chance to save the last anchor of the Augustów native bees. Forest for bee, bees for forest."	Suorganizuotas 1 patirties pasidalinimo renginys	STD	II-IV ketv.

4. Vykdyti kraštovaizdžio ir gamtos vertybių būklės stebėseną (monitoringą) ir taikomuosius mokslinius tyrimus, susijusius su kraštovaiz išsaugojimu, teritorijų tvarkymu, pritaikymu lankymui

4.1. Vykdyti Aukštaitijos NP ir Labanoro RP kraštovaizdžio monitoringą	Parengtos 2 kraštovaizdžio monitoringo ataskaitos	KAS	IV ketv.
--	---	-----	----------

5. Vykdyti nuolatinio pobūdžio funkcijas (pagal poreikį)

5.1. Pagal kompetenciją vykdyti prevencinę veiklą ST apsaugos ir naudojimo tvarkos pažeidimams išvengti		KAS	I-IV ketv.
---	--	-----	------------

5.2. Dalyvauti TP procese (išduoda sąlygas, derina) – dalyvauti rengiant ir derinant TP dokumentų projektus ir nustatant planuojamos ūkinės veiklos poveikio ST reikšmingumą		KAS	I-IV ketv.
--	--	-----	------------

5.2.1. Išduota/neišduota sąlygų teritorijų planavimo dokumentams rengti		KAS	I-IV ketv.
---	--	-----	------------

5.2.2. Pritarta/nepritarta teritorijų planavimo dokumentams (bendriesiems, specialiesiems, detaliesiems)		KAS	I-IV ketv.
--	--	-----	------------

5.2.3. Išnagrinėta (suderinta/nesuderinta) miškotvarkos dokumentų		KAS	I-IV ketv.
---	--	-----	------------

5.2.4. Pateikti/nepateikti reikalavimai žemėtvarkos projektams rengti		KAS	I-IV ketv.
---	--	-----	------------

5.2.5. Suderinta/nesuderinta žemėtvarkos projektų (k.v. žemėtvarkos projektų ir žemės sklypų formavimo pertvarkymo projektų)		KAS	I-IV ketv.
--	--	-----	------------

5.2.6. Suderinta/nederinta kadastrinių matavimų planų		KAS	I-IV ketv.
---	--	-----	------------

5.2.7. Suderinta/nesuderinta dokumentų dėl vandens telkinių pakrančių tvarkymo	KAS	I-IV ketv.
5.2.8. Pritarta/nepritarta laikinų nesudėtingų statinių (lieptų) įrengimui	KAS	I-IV ketv.
5.2.9. Suderinta/nesuderinta dirbtinių nepratekamų vandens telkinių įrengimas	KAS	I-IV ketv.
5.2.10. Pateiktos motyvuotos išvados dėl planuojamų miško kirtimų	BĮAS	I-IV ketv.
5.2.11. Išduota pažymų ar raštų apie valdoje nustatytus veiklos apribojimus privataus miško savininkams ar jų asociacijoms, siekiantiems paramos pagal priemonės „Su Natura 2000 ir Vandens pagrindų direktyva susijusios išmokos“ veiklos sritį „Parama Natura 2000 miškuose“	BĮAS	II-III ketv.
5.2.12. Parengta dokumentų dėl pirmumo teise įsigyti parduodamus žemės sklypus	BĮAS	I-IV ketv.
5.2.13. Išduota dokumentų/ar pažymų dėl miško įveisimo Natura 2000 teritorijose	BĮAS	I-IV ketv.
5.2.14 Suderinta leidimų naudoti saugomas rūšis	BĮAS	I-IV ketv.
5.3. Dalyvauti statybų reguliavimo procese (išduoda sąlygas, derina), t. y. rengiant statinių projektus	KAS	I-IV ketv.
5.4. Sprendimai dėl buvusių sodybų atstatymo	KAS	I-IV ketv.
5.5. Kita (žemės kasimo darbai, inžineriniai tinklai, melioracija, saulės elektrinių įrengimas)	KAS	I-IV ketv.
5.5.1. Elektros kabelinės linijos	KAS	I-IV ketv.

5.5.2. Elektros įkrovimo stotelės	KAS	I-IV ketv.
5.5.3. Melioracinės sistemos	KAS	I-IV ketv.
5.6. Atlikti vertinimus veiklų, dėl kurių leistinumą draustiniuose ar VP nusprendžiama atlikti jų poveikio kraštovaizdžiui, gamtos ir kultūros vertybėms įvertinimą	KAS	I-IV ketv.
5.7. Kaupti ir saugoti informaciją kraštovaizdžio kompleksų, gamtos ir kultūros paveldo vertybių, teritorijos rekreacinio naudojimo ir kitose srityse	KAS	I-IV ketv.

### III. Biologinės įvairovės (tipiškų ir unikalių ekosistemų, natūralių buveinių ir rūšių) apsauga, atkūrimas, mokslinių tyrimų, stebė

6.1. Inicijuoti ANPLRPD nuosavybės teisę priklausančių sklypų sutvarkymą.	12 ha	STD	I-IV ketv.
6.2. Įgyvendinti veiklas numatytas BAST "Labanoro regioninis parkas" (Laukagalio pelkės ir Labanoro upės slėnio) veiksmų plane.	30 ha	STD	III-IV ketv.
<b>7. Inicijuoti, rengti, įgyvendinti, dalyvauti įgyvendinant projektus, finansuojamus valstybės, ES struktūrinės paramos, tarptautin</b>			

<p>7.1. Įgyvendinti projektą „Šlapių pievų ir žemapelkių pritaikymas tvariam ūkininkavimui, siekiant užtikrinti ilgalaikę griežlės ir nykstančių tilvikų apsaugą“ (Life)</p>	<p>Įgyvendintos projekto veiklos</p>	<p>STD</p>	<p>I-IV ketv.</p>
--	--------------------------------------	------------	-------------------

<p>7.2. Įgyvendinti projektą „Green Stories. Society education and raising public awareness on the importance of flora to humanity“ (LAT-LIT)</p>	<p>Įgyvendintos projekto veiklos</p>	<p>STD</p>	<p>I-IV ketv.</p>
<p>7.3. Įgyvendinti projektą "Natura 2000 tinklo valdymo optimizavimas Lietuvoje" (LIFE)</p>	<p>Įgyvendintos projekto veiklos</p>	<p>STD</p>	<p>I-IV ketv.</p>

**8. Įgyvendinti biologinės įvairovės apsaugos ir tvarkymo priemonės, numatytas strateginio, teritorijų planavimo dokumentuose, ir 2000 teritorijas, inicijuoti jų tvarkymą**

8.1 Sutvarkyti Ginučių ažuolyną (medžių, krūmų kirtimas ir pašalinimas).	2 vnt./32 ha	STD	I, III-IV ketv.
8.2 Sutvarkyti Biržijos pievas ganant gyvulius, žolės likučius nušienaujant.	1 vnt./41 ha	STD	II-III ketv.
8.3. Sutvarkyti Kretuonykščio pelkę (pelkės šienavimas).	1 vnt./10 ha	STD	III-IV ketv.
8.4. Sutvarkyti vertingas pievas PAST "Kretuono ežeras", "BAST "Kretuono ežeras ir apyežeris" ganant gyvulius, šienaujant.	2 vnt./20 ha	STD	III-IV ketv.
8.5. Sutvarkyti Juodupės pelkę, Kretuono Didžiąją salą, Žemaitiškės balų pievas (šienauti žolę, kirsti menkavertes atžalas)	3 vnt./71 ha	STD	I, III, IV ketv.

**9. Vykdyti gyvosios gamtos (buveinių ir rūšių) stebėseną (monitoringą) ir taikomuosius mokslinius tyrimus, susijusius su biologiniais nustatymu**

9.1. Vykdyti (VAMP) monitoringą	Pagal VAMP 2024 metų planą	BĮAS	I-III ketv.
9.2. Vykdyti retųjų, nykstančių ir invazinių augalų rūšių monitoringą Aukštaitijos NP	4 temos/11 taškų	BĮAS	II-III ketv.
9.3. Atlikti plėšriųjų paukščių ir juodųjų gandrų lizdų užimtumo ir veisimosi sėkmės apskaitą Aukštaitijos NP ir Labanoro RP	1 tema/50 taškų	BĮAS	II-IV ketv.
9.4. Atlikti vilkų ir lūšių apskaitą Aukštaitijos NP ir Labanoro RP	1 tema /61 km	BĮAS	I-II ketv.

9.5. Atlikti žvėrių apskaitą Aukštaitijos NP ir Labanoro RP gamtiniuose rezervatuose	1 tema/42km	BĮAS	I-II ketv.
9.6. Atlikti žiemojančių vandens paukščių apskaitą Aukštaitijos NP ir Labanoro RP teritorijoje	1 tema/20 taškai	BĮAS	I-II ketv.
9.7. Patikrinti LRK augalų rūšių augimviečių būklę Aukštaitijos NP ir Labanoro RP	1 tema/50 taškų	BĮAS	II-III ketv.
9.8. Patikrinti LRK grybų ir kerpių rūšių augimviečių būklę Aukštaitijos NP ir Labanoro RP	1 tema/5 taškai	BĮAS	II-IV ketv.
9.9. Naujų retųjų rūšių (augalų, grybų, vabzdžių, varliagyvių, roplių, paukščių ir žinduolių) radimviečių paieška bei registracija Aukštaitijos NP ir Labanoro RP	Pagal poreikį	BĮAS	II-IV ketv.
9.10. Nustatyti ir suvesti duomenis į duomenų bazę (QGIS) apsaugos tikslus BAST teritorijose: Ažušilės-Didžiagirio apylinkės (LTIGN0036) ir Nemeikščių apylinkės (LTUTE0014)	1 tema/2 taškai	BĮAS	II-III ketv.
9.11. Naujų eilinių rūšių (augalų, grybų, vabzdžių, varliagyvių, roplių, paukščių ir žinduolių) registracija Aukštaitijos NP ir Labanoro RP	Pagal poreikį	BĮAS	II-IV ketv.
10. Vykdyti nuolatinio pobūdžio funkcijas (pagal poreikį)			
10.1. Pagal kompetenciją vykdyti prevencinę veiklą ST apsaugos ir naudojimo tvarkos pažeidimams išvengti		BĮAS	I-IV ketv.
10.2. Dalyvauti PAV, SPAV procese (išduoda sąlygas, derina), nustatant planuojamos ūkinės veiklos poveikio ST ir Natura 2000 teritorijoms reikšmingumą		BĮAS	I-IV ketv.
10.3. Inicijuoti apsaugos sutarčių sudarymą, sudaryti prielaidas Kaimo plėtros programoms įgyvendinti Natura 2000 teritorijose		BĮAS	I-IV ketv.

10.4. Teikti duomenis Saugomų rūšių informacinei sistemai apie saugomas rūšis, jų augavietes ir radavietes	BĮAS	I-IV ketv.
10.5. Kaupti ir saugoti informaciją biologinės įvairovės apsaugos srityje	BĮAS	I-IV ketv.

#### **IV. Lietuvos regionų etnokultūros tradicijų propagavimas ir rėmimas**

11. Propaguoti krašto materialios ir dvasinės kultūros paveldą, jo apsaugą, tradicinę gyvenseną per švietėjišką veiklą, kultūrinius renginius programos, skatinti saugomų teritorijų produkto ženklo žinomumą ir suteikimą vietos gamintojams

11.1. Organizuoti nematerialaus kultūros paveldo šventę „Trauk stintelę 2024“	Suorganizuotas 1 renginys	STD	I ketv.
11.2. Tradicinių etnomuzikavimo kursų organizavimas (mokymo programa)	Suorganizuoti 1 mokymai	STD	III ketv.
11.3. Atvirų Rytų Aukštaitijos sutartinių mokymų visuomenei organizavimas	Suorganizuota 12 mokymų	STD	I-IV ketv.
11.4. Europos paveldo dienų renginys-konferencija ANP kultūros paveldo tema	Suorganizuota 1 renginys	STD	III ketv.
11.5 Seminaro „Rytų Aukštaitijos sutartinių tradicijos puoselėjimas ir sklaida“ organizavimas	Suorganizuota 1 seminaras	STD	III - IV ketv.
11.6. Organizuoti šventes Bitininkystės muziejuje (Bitės diena, 100 liepų žydėjimo šventė, Medkopio pabaigos šventė)	Suorganizuoti 3 renginiai	STD	II - III ketv.
<b>12. Bendradarbiauti su bendruomenėmis, vietos veiklos grupėmis</b>			
12.1. Organizuoti bendrą tradicinį renginį su Meironų kaimo bendruomene „Sekminės Meironyse“	Suorganizuotas 1 renginys	STD, Meironų kaimo bendruomenė	II ketv.

12.2. Organizuoti bendrą Jurginių renginį Reškutėnų amatų centre	Suorganizuotas 1 renginys	STD, Reškutėnų kaimo bendruomenė	II ketv.
12.3. Organizuoti bendrus renginius su Palūšės biblioteka skirtus Aukštaitijos nacionalinio parko 50 mečiui	Suorganizuota 2 renginiai	STD, Palūšės biblioteka	II -IV ketv.
12.4. Dalyvauti Ignalinos rajono vietos veiklos grupės veikloje (valdybos narys), posėdžiuose, susirinkimuose	Dalyvauta 5 susirinkimuose	STD, Ignalinos rajono vietos veiklos grupė	I-IV ketv.
12.5. Bendradarbiauti/padėti kitoms institucijoms organizuojant šventes (Mindūnų žiemos šventė, Labradorų žygis, Palūšės regata, Labanorinė)	Dalyvauta 4 renginiuose	STD	I-IV ketv.
<b>13. Vykdyti etnokultūrinius taikomuosius mokslinius tyrimus, susijusius su Lietuvos regionų etnokultūros tradicijų išsaugojimu</b>			
13.1. Kalvystės elementų kryždirbystėje taikomieji tyrimai, fotofiksacija Aukštaitijos nacionaliniame parke	Vykdyta fotofiksacija, kaupta ir saugoma informacija apie nykstančius kalvystės elementus kryždirbystėje ANP teritorijoje	STD	I-IV ketv.
<b>V. Pažintinio turizmo, gamtosauginio švietimo plėtra</b>			
<b>14. Organizuoti, vykdyti žygius gamtoje, saugomų vertybių, kraštovaizdžio, biologinės įvairovės pažinimo ekskursijas (įskaitant rezervatų vertybes, kraštovaizdį, biologinę įvairovę) ("Paukščių diena 2024", "Pasaulinė laukinės gamtos diena", "Žemės diena", "Paukščių diena", Aukštaitijos NP 50-mečiui paminėti. Tarptautinė biologinės įvairovės</b>			
	Suorganizuoti 6 renginiai	LAS	I-IV ketv.
14.2. Aptarnauti lankytojus direkcijos organizuojuose edukaciniuose užsiėmimuose (pamokose), ekskursijose, žygiuose	Aptarnauta 6800 lankytojų	LAS	I-IV ketv.

14.3. Pristatyti ekspozicijas (su gido paslauga)	Pristatyta 3400 lankytojui	LAS	I-IV ketv.
14.4. Vesti ekskursijas/žygius (su gido paslauga)	Pravesta 155 ekskursijų/žygių	LAS	I-IV ketv.
14.5. Vykdyti edukacijas	Išvykdyta 170 edukacijų	LAS	I-IV ketv.
15. Vykdyti gamtosauginį švietimą per VP vertybių pažinimą, propaguoti kraštovaizdžio ir biologinės įvairovės, gamtos ir kultūros vertyb			
15.1. Organizuoti edukacinius užsiėmimus (pamokas), ekskursijas, žygius	Aptarnauta 6800 lankytojų	STD	I-IV ketv.
16. Vykdyti nuolatinio pobūdžio funkcijas (pagal poreikį)			
16.1. Organizuoti veiklą Lankytojų centruose, teikti paslaugas lankytojams juose		STD	I-IV ketv.

16.2. Vykdyti lankytojų monitoringą	STD	I-IV ketv.
16.3. Organizuoti gamtos mokyklų veiklą	STD	I-IV ketv.
16.4. Informuoti visuomenę apie ST kraštovaizdžio būklę, rengiamas tikslines programas bei taikomas apsaugos ir tvarkymo priemonės, numatomus apsaugos ir naudojimo režimo pakeitimus	STD	I-IV ketv.
16.5. Teikti informaciją ir konsultuoti savo kompetencijos klausimais ST žemės savininkus, valdytojus, naudotojus, kitus fizinius ir juridinius asmenis	STD	I-IV ketv.
<b>VI. Kitų ST nuostatuose numatytų tikslų įgyvendinimas, bendrųjų funkcijų vykdymas</b>		
17. Administruoti projektus, finansuojamus valstybės, ES struktūrinės paramos, tarptautinių ir kitų fondų lėšomis		

17.1. Įgyvendinti projektą „Nematerialaus kultūros paveldo šventė „Trauk stintelę 2024“ (jei Lietuvos kultūros taryba skirs finansavimą)	1 projektas	STD	I ketv.
17.2. Įgyvendinti projektą „Šlapių pievų ir žemapelkių pritaikymas tvariam ūkininkavimui, siekiant užtikrinti ilgalaikę griežlės ir nykstančių tilvikų apsaugą“ (Life)	1 projektas	STD	I-IV ketv.
17.3. Įgyvendinti projektą „Natura 2000 tinklo valdymo optimizavimas Lietuvoje“ (Life)	1 projektas	STD	I-IV ketv.
17.4. Dalyvauti projekto "CRAFTER. Creative activities for the emergence of digital knowledge" įgyvendinime (HORIZON)	1 projektas	STD	I-IV ketv.
17.5. Europos solidarumo korpuso programos savanorystės projekto įgyvendinimas	1 projektas	STD	I-IV ketv.
17.6. Įgyvendinti Kultūros tarybai pateiktą projektą, skirtą Medkopio šventės organizavimui (jeigu bus skirtas finansavimas)	1 projektas	STD	II-III ketv.

18. Įgyvendinti veiklos organizavimo efektyvumo didinimo priemonės

18.1. Įvertinti Aukštaitijos NP ir Labanoro RP direkcijos veiklos rizikas	Įvertintos veiklos rizikos bent 5 veiklos srityse	STD	I-IV ketv.
---	---	-----	------------

19. Vykdyti nuolatinio pobūdžio funkcijas (pagal poreikį)

19.1. Vykdyti viešuosius pirkimus, finansų apskaitą, turto, personalo valdymą ir kitas bendrąsias funkcijas		STD	I-IV ketv.
19.2. Užtikrinti gerą infrastruktūros lankytojams būklę		STD	I-IV ketv.

Naudojami sutrumpinimai:

ST – saugoma teritorija

STD – saugomų teritorijų direkcija

BĮAS – Biologinės įvairovės apsaugos skyrius

KAS – Kraštovaizdžio apsaugos skyrius

LAS - Lankytojų aptarnavimo skyrius

TP – teritorijų planavimas

\_\_\_\_\_direktorius

\_\_\_\_\_Gedas Kukanauskas\_\_\_\_\_

\_\_\_\_\_  
*(data, parašas)*

## PATVIRTINTA

Valstybinės saugomų teritorijų tarnybos  
prie Aplinkos ministerijos direktoriaus  
2025 m. d. įsakymu Nr.

---

statyti apsaugos tikslai Ažušilės - Didžiagirio apylinkės (LTIGN0036) ir Nemeikščių  
izuotas gamtotvarkos priemonių įgyvendinimas ne mažesnėje kaip 50 ha teritorijoje.

**inį bendradarbiavimą:** 1. Pasirašytos bendradarbiavimo sutartys ir pradėti įgyvendinti  
s veiklos. Parengtos 3 paraiškios kultūros rėmimo programai.

Pristatyti atnaujintą Aukštaitijos NP ekspoziciją visuomenei (1 atidarymo renginys, ne  
visuomenei. 3 . Sukurti rubriką Aukštaitijos nacionalinio parko socialiniuose tinkluose  
mtos, kultūros ir kraštovaizdžio vertybes.

---

## VEIKLOS ATASKAITA

Pasiekti rezultatai	Pastabos (įvardinti priežastis, dėl kurių nebuvo pasiekti numatyti rezultatai)
nes programas, kt.)	
Parengtas ir įgyvendintas prevencinės veiklos planas, parengta prevencinės veiklos ataskaita	

is	
prižiūrėti kraštovaizdžio kompleksus,	
39/45.87 ha	Patikslinus tvarkomų teritorijų plotus, bendras tvarkomas plotas sumažėjo.
93/211.82 ha	Patikslinus tvarkomų teritorijų plotus, bendras tvarkomas plotas sumažėjo.
fondų lėšomis	
<p>Veiklos įvykdytos pagal projekto planą:  Pasirašyta finansavimo sutartis;  Ivykdytas projekto tikrinimo paslaugų viešasis pirkimas.  Pasirašyta projekto tikrinimo sutartis  Paruoštas ir iškabintas informacinis projekto stendas  Dalyvauta projekto partnerių susitikime (Biržuose) pristatyta partnerio projekto veikla.</p>	
Įvykdyta. 2024 m. kovo 18 d. įvyko baigiamoji projekto konferencija.	

džio, gamtos bei kultūros paveldo objektų	
Parengtos ir pateiktos 2 (Aukštaitijos NP 5 temos/29 tyrimai ir Labanoro RP 5 temos/31 tyrimas) kraštovaizdžio monitoringo ataskaitos.	
8 priemonės/1008 veiklos	
993/850	
3/2	
7/1	
2/0	
52/3	
40/27	
-/475(neaktualu)	

8/5	
16/7	
10/4	
650/298	
40	
6	
3	
9	
specialieji reikalavimai 20/2, statinių projektai 39/23,	
2/3	
43/0	
40/0	

2/0	
1/0	
Pateiktų išvadų (teigiamų/neigiamų) dėl poveikio saugomoms teritorijoms sk.	
Informacija kaupiama ir saugoma. Į Kultūros paveldo inventorių įtraukta medinių skulptūrų kompleksas palei Lūšius. Nuolat pildoma mažosios architektūros elementų byla	
<b>senos vykdymas</b>	
Įvykdyta. Sutvarkyta 12 ha BAST (Labanoro giria)	
Įvykdyta	
<b>ių ir kitų fondų lėšomis</b>	

Igyvendintos projekto veiklos:

- 1) pasirengta ir dalyvauta projekto Kick-off renginyje, skaitytas pranešimas;
- 2) pasirengta ir dalyvauta projektapatikroje vietoje;
- 3) nupirkti ir pradėti Žaugėdos upės pylimo remonto darbai (atlikta 50%);
- 4) demonstracinio ūkio koordinavimas, reikiamos pagalbos teikimas, konsultacijos, rizikų valdymas;
- 5) bendradarbiavimo tinklo su krašto ūkininkais plėtra, susitikimai su potencialiais ūkininkais;
- 6) įvykdytas botaninis monitoringas WPANP ir Kretuono PAST;
- 7) nušienautos projekto teritorijos - 153 ha (Biržija, Žemaitiškės, Kūriniai, Ginučiai). Bendradarbiaujama su vienu ūkininku (Ignalinos r.), kuris koordinuoja demonstracinį ūkį ir su tuo susijusias veiklas.

Įgyvendintos projekto veiklos:

- 1) sudaryta projekto įgyvendinimo komanda, įsteigtas projekto valdymo komitetas;
- 2) 3 projekto partnerių susitikimai;
- 3) tarptautinių mokymų ir patirčių mainų programa Prancūzijoje, 5 dienos, 8 asmenys iš LT;
- 4) dalyvauta projekto konferencijoje Daugpilyje, skaitytas pranešimas;
- 5) įvykdyti retų ir istorinių augalų inventorizaciniai tyrimai ANP ir LRP;
- 6) sukurtas naujo edukacijų komplekso logotipas;
- 7) sukurtas projekto rezultatams skirtas internetinis polapis;
- 8) įvykdytos 6 išorės ekspertų konsultacijos vystant Mėnulio laboratorijos ir istorinių augalų sodo projektus (su VU, Vilnius TECH mokslininkais, Kauno botanikos sodo, Lietuvos etnografijos muziejaus specialistais);
- 9) Vilnius TECH mokslininkai pradėjo kurti Mėnulio laboratorijos produktą;
- 10) 90% apimtimi įgyvendinti istorinių augalų lauko ekspozicijos įrengimo rangos darbai;
- 11) nupirkti edukacijų erdvės - paviljono rangos darbai, vyksta projektavimo etapas;
- 12) parengta ir pavišinta 11 publikacijų apie projektą.

Įgyvendintos projekto veiklos

<b>apsaugos sutartyse, įskaitant Natura</b>	
2 vnt./32 ha	
1 vnt./41 ha	
1 vnt./10 ha	
2 vnt./20 ha	
3 vnt./42 ha	Direkcija šienavo Kretuono Didžiąją salą (22 ha) ir dalį Žemaitiškės pievų (13 ha). Kita Žemaitiškės balų pievų dalis nebuvo tvarkoma, nes negautas NŽT pritarimas. Juodupės pelkėje Miškų urėdija sutvarkė 7 ha. Likusį plotą negalėjo sutvarkyti dėl itin aukšto vandens lygio.
<b>ės įvairovės išsaugojimu, apsaugos tikslų</b>	
6/6/202	
4 temos/ 11 taškų	
1 tema/ 52 taškų	
Neatlikta(laukiama tinkamų oro sąlygų)	

Neatlikta(laukiama tinkamų oro sąlygų)	
2 temos/46 taškai/464 paukščiai	
1 tema/119 taškų	
1 tema/ 17 taškų	
2 rūšys (geastrum quadrifidum, boletus erythropus)	
1 tema/ 2 taškai	
2 rūšys (myosotis caespitosa, pararge aegeria)	
16 išvykų	
Pateiktų išvadų dėl poveikio saugomoms teritorijoms sk. Statybos(40/3) miškams (905 išvados)	
6 apsaugos sutartys 22,78 ha plotui	

571 įrašų (135 rūšys)	
Informacija kaupiama ir saugoma/104 įrašai apie biologinę įvairovę	
s, įgyvendinant atitinkamas mokymo	
Įgyvendinta, organizuotas 1 renginys	
Įgyvendinta	
Įgyvendinta, organizuota 12 mokymų	
Įgyvendinta	
Įgyvendinta , organizuotas 1 seminaras	
Įgyvendinta.Bitininkystės muziejuje surengti 6 šventiniai renginiai.	
Įgyvendinta	

Įgyvendinta	
Įgyvendinta	
Įgyvendinta. Dalyvauta 10 susirinkimų	
Įgyvendinta	
Vykdyta fotofiksacija, sukaupta ir saugoma informacija apie nykstančius kalvystės elementus kryždirbystėje ANP teritorijoje	
us)	
Įgyvendinta.	
Įgyvendinta. Aptarnauti 8166 lankytojai.	

Ekspozicijos su gido paslauga pristatytos 4499 lankytojams	
Įgyvendinta. Pravesta 161 ekskursija/žygiai	
Įvykdyta. Pravesta 170 edukacijų.	
očių apsaugos svarbą	
Įgyvendinta. Aptarnauti 8166 lankytojai.	
Aukštaitijos NP ir Labanoro RP lankytojų centruose aptarnauti 6738 lankytojai. Kitose ekspozicijose (Bitinikystės muziejaus, Ginučių vandens malūno, Archeologinė) aptarnauta 18614 lankytojai. STD organizuojuose edukaciniuose užsiėmimuose (pamokose), ekskursijose, žygiuose aptarnauta 8166 lankytojai.	

<p>Aukštaitijos NP ir Labanoro RP lankytojų centruose vykdytas nuolatinis netiesioginis lankytojų monitoringas. 3 taškuose vykdytas tiesioginis monitoringas, 6 taškuose įrengti lankytojų skaičiuotuvai.</p>	
<p>Aukštaitijos NP Gamtos mokykloje aptarnauti 3074 lankytojai</p>	
<p>STD veiklų, saugomos teritorijos, jos vertybių ir visos saugomų teritorijų sistemos viešinimas: 18 renginių/ žaliųjų pamokų mokyklose ir Gamtos mokykloje, 3 renginiai Labanoro RP, 18 pranešimų kitų organizuotose renginiuose, 46 informaciniai pranešimų tinklalapyje, apie 100 pranešimų soc. tinkluose, 14 straipsnių portaluose (delfi.lt, 15min.lt, welovelithuania.lt), straipsnis žurnale "Kelionės ir pramogos".</p>	
<p>Suteikta apie 800 konsultacijų</p>	

Įgyvendinta, parengtas 1 projektas, finansavimas gautas	
Projektas įgyvendinamas.	
Projektas įgyvendinamas.	
Neįgyvendinta	Projektas pateiktas. Negautas finansavimas.
Įgyvendinta. Devynis mėnesius ilgalaiškės savanorystės veiklose dalyvavo 2 savanoriai ir dviejų savaitių trukmės grupinės savanorystės veikloje dalyvavo 12 savanorių	
Įgyvendinta. Parengta ir pateikta paraiška, suorganizuota šventė	

Ivertintos rizikos 7 veiklos srityse	
<p>Valstybės biudžeto lėšos įstaigos išlaikymui - 849 751,00 (Eur);  Gautos lėšos programų vykdymui -82 147,77 (Eur);  Biudžetinių pajamų įmokos, lankytojų bilietai, parama (tame tarpe 1,2 proc.)- 141 981,84 (Eur);  Lėšos, gautos iš kitų šaltinių - 334 973,38 (Eur);  Veikla, atlikta ne STD darbuotojų jėgomis (savanorių, žmonių iš Užimtumo tarnybos darbo val. 1029 val, darbuotojų sk. - 1 iš užimtumo tarnybos); STD įvykdytų viešųjų pirkimų apimtys - 557 114,29 (Eur)</p>	
Geros būklės objektų skaičiaus augimas lyginant su praėjusiais metais 10 proc.	

PATVIRTINTA

Valstybinės saugomų teritorijų tarnybos  
 prie Aplinkos ministerijos direktoriaus  
 2025 m. d. įsakymu Nr.

**2024-ųjų metų veiklos prioritetai:**

Prioritetas	
<b>I. Prioritetas - Aukštaitijos saugomose teritorijose gerinti biologinės įvairovės išsaugojimą.</b>	1.1. Užtikrinti duomenų apie EB s
	1.2. Išsaugoti natūralias gamtines buvei teikiant išvadas dėl ūki
<b>II. Prioritetas - palaikyti gerą kraštovaizdžio būklę, tvarkant gamtos kompleksus ir kultūros paveldo objektus</b>	2.1. Užtikrinti švietėjiškos veiklos draustinių būklės vertinimo įvykdymą
	2.2. Palaikyti gerą GPO ir KPO būklę pateiktus siūlymus. (sutva
<b>III. Prioritetas - Aktyvinti prevencinę veiklą</b>	3.1. Stiprinti bendradarbiavimą su v
	3.2. Aktyvinti aplinkosauginės inform au
<b>IV. Prioritetas - Užtikrinti gerą saugomų teritorijų būklę, vykdant lankytojams skirtos infrastruktūros tvarkymo priemones, gerinat lankytojams skirtų paslaugų teikimą:</b>	4. 1. Sutvarkyti ir prižiūrėti parkuose būklės objek
	4.2. Užtikrinti LC darbo režimą, stipri įvairovę bei kokybę.(l

## AUKŠTAITIJOS SAUGOMŲ TERITORIJŲ DIREKCIJOS 2024 METŲ VEIKLOS PLANAS

(saugomos teritorijos direkcijos pavadinimas)

Veiksmo pavadinimas	Proceso ir / ar indėlio vertinimo kriterijai ir jų reikšmės	Atsakingi vykdytojai	Įvykdymo terminas
<b>I. Planavimas (teritorijų ir strateginis) - I, III prioritetas</b>			
1. Rengti, atnaujinti TP dokumentus, statybų projektus, dalyvauti rengiant TP bei strateginio planavimo dokumentus (kompleksines tikslines programas, kt.)			
1.1. Parengti Aukštaitijos saugomų teritorijų direkcijos 2024 m. prevencinės veiklos planą	Parengtas ir patvirtintas Aukštaitijos saugomų teritorijų direkcijos 2024 m. prevencinės veiklos planas, įgyvendintos jame nustatytos priemonės	Direktoriaus pavaduotojas	I ketv.
<b>II. Kraštovaizdžio, gamtos ir kultūros paveldo vertybių apsauga, tvarkymas ir atkūrimas, mokslinių tyrimų, stebėsenos vykdymas -</b>			
2. Įgyvendinti VP planavimo dokumentuose numatytas apsaugos, tvarkymo ir atkūrimo priemones – saugoti ir tvarkyti (atkurti), taip pat prižiūrėti kraštovaizdžio kompleksus IV prioritetas			

<p>2.1. Prižiūrėti Anykščių RP vertingiausias kraštovaizdžio kompleksus ir objektus (7 vnt.) - Bijeikių piliakalnis, Šeimyniškėlių (Vorutos) piliakalnis, Storių pažintinis takas, Senovės dvarvietė, Vetygalos atodanga, Daumantų atodanga, Liudiškių piliakalnis; Kraštovaizdžio objektus (15 vnt.) - Variaus atodanga, Šlavės atodanga, Karalienės liūnas, Pavarių akmuo, Puntuko brolio akmuo, Puntuko akmuo, Variaus ažuolas, Pušis Šventosios gamtiniame pažintiniame take, Pavarių liepa, Šventieji ažuolai, Žažumbrio ažuolas, Buivyduų uosis, Elmės šešiakamienis ažuolas, Uoksinė pušis, Šeimyniškėlių kaimo senkapiai vadinami Kapanica; 3 GPO priskirtose teritorijose (Juozapavos akmuo, Veprių ažuolas) ir už parko ribų (Barboros akmuo). Gamtos vertybes (4 vnt.) - Miškinės plikaplaiskės augavietė prie Kavarsko, Miškinės plikaplaiskės augavietė prie 3 km stovyklavietės, Miškinės plikaplaiskės augavietė Vilkatėnų miške, Vėjalandės šilagėlės augavietė Anykščių šilelyje.</p>	<p>29 vnt. /17,5 ha</p>	<p>Anykščių RP grupė</p>	<p>II-IV ketv.</p>
<p>2.2. Prižiūrėti Anykščių RP rekreacinės teritorijas (18 vnt.) - Šventosios vandens turizmo trasa, Šventosios pažintinis gamtinis takas, Medžių lajų takas, Bijeikių apžvalgos bokštas, Šeimyniškėlių paplūdimys, Poilsia vietė „Puntukas“, Stovyklavietė „8-as kilometras Žirgo take“, Stovyklavietė „Senas ažuolas“, Stovyklavietė “3-čiame kilometre“, Stovyklavietė „Šaltinis“, Stovyklavietė „Vilkatėnai“, Stovyklavietė „Kriokšlys“, Stovyklavietė prie „Mačionys Nr. 1“, Stovyklavietė „Mačionys Nr. 2“, Stovyklavietė „Prie Mūšėjaus ež. Tilto“, Stovyklavietė „Mūšėjaus ež. Pietinė dalis“, Stovyklavietė „Dusynas“, Eko takas link Medžių lajų tako; Rekreacinės infrastruktūros objektus (19 vnt.) - Poilsia vietė „Barbora“, Poilsia vietė „Žažumbris II“, Stovyklavietė „Klykūnai“, Stovyklavietė „Paandrioniškis“, Stovyklavietė „Latava“, Stovyklavietė „Puntuko akmuo“, Stovyklavietė „Pesliai“, Atokvėpio vieta „Andrioniškis“, Atokvėpio vieta „Puntuko brolis“, Atokvėpio vieta „Kavarsko užtvanka“, Atokvėpio vieta „Geležinkelio tiltas“, Jachtų nuleidimo tako aplinka prie Rubikių ežero, Stovyklavietė „Baltupys“, Stovyklavietė „Vaitlunkis“, Stovyklavietė „Tiltas“, Poilsia vietė „Pušynėlis“, Atokvėpio vieta „Pušynėlis“, Poilsia vietė „Prie skardžio“, Poilsia vietė „Sala“.</p>	<p>37 vnt. / 159,1 ha</p>	<p>Anykščių RP grupė</p>	<p>II-IV ketv.</p>

<p>2.3. Prižiūrėti ir tvarkyti Asvejos RP kraštovaizdžio teritorijas (6 vnt.): Asvejos ežero pakrantės kraštovaizdžio kompleksą, 2 piliakalnius (Dubingių, Abejučių), 3 pilkapynus (Jutonių-Dubingių, Žingių-Veliankos, Degsnės). GPO (8 vnt.): Jurkiškių ir Kreiviškių akmenis, Karpakėlio, Abejučių, Purvino I ir II, Glitiškių ažuolai, Bliūdašilio eglė. Prižiūrėti Kultūros paveldo objektus (2 vnt.): Dubingių smuklę, Radvilų rūmų "IN situ" ekspoziciją.</p>	<p>16 vnt. / 36.7 ha</p>	<p>Asvejos RP grupė</p>	<p>II-IV ketv.</p>
<p>2.4. Prižiūrėti ir tvarkyti Asvejos RP infrastruktūros teritorijas ir objektus:  4 pažintinius takus: Jurkiškio upelio, Dubingių piliavietės, Liudgardo šlaito, Gurakalnės pelkės.  13 stovyklaviečių: Abejučių, Arino I ir II, Bekepurių, Galono I, Leikštėkio I ir II, Žingių, Liudgardo I ir II, Žverno, Jonėnų, Jagomanto ež.  8 poilsiavietės: Dubingių, Alkos, Jankūniškių, Smailių, Miežonių, Malūnėlio, Padubingės, Gilaušio, Agamančio ež. Baluošų ež.  5 apžvalgos aikštelės: Dubingių miško, Biržuvės ež., Ilgio ež., Žalktynės įlankos.</p>	<p>30 vnt. / 18.5 ha</p>	<p>Asvejos RP grupė</p>	<p>II-III ketv.</p>
<p>2.5. Prižiūrėti Biržų RP teritorijoje vertingiausias kraštovaizdžio kompleksus ir objektus : teritorija prie smegduobės "Barsuko ola", teritorija prie Biržų RP LC, teritorija prie buvusios šaudyklos, teritorija prie buvusios gipso skaldyklos, teritorija prie " Geologų duobės", "Klevų duobės", "Velykų duobės"; "Lapės olos"; "Karvės olos"; Karajimiškio automobilių stovėjimo aikštelės ( 2 vnt.), "Natura 2000" teritorija Karaimiško kaimo apylinkės, "Natura 2000" teritorija Kirkilų gipso karsto ežerai. Gamtos paveldo objektus: "Karvės ola", "Lapės ola", Kiršonių akmuo", "Jaronio duobė", "Salomėjos šaltinis", "Smardonės šaltinis", "Ievos duobė", "Kaunių ažuolas", "Padaičių ažuolas" ir Biržų RP priskirtas GPO teritorijas - "Velniapilio ola", "Muoriškio atodanga".</p>	<p>24 vnt. / 35,0 ha</p>	<p>Biržų RP grupė</p>	<p>II-IV ketv.</p>

<p>2.6. Prižiūrėti Biržų RP rekreacines teritorijas (3 vnt.) - Paežerių poilsiavietė, Kirkilų poilsiavietė ir Biržų RP apžvalgos pokštas prie Kirkilų karstinių ežerėlių. Rekreacinės infrastruktūros objektus (5 vnt.) - Karajimiškio poilsiavietė; Kirkilų takas, smegduobės „Barsuko ola“ geologinis takas, Gulbinų poilsiavietė I, Gulbinų poilsiavietė II.</p>	<p>8 vnt. / 6 ha</p>	<p>Biržų RP grupė</p>	<p>II-IV ketv.</p>
<p>2.7. Prižiūrėti Kauno marių RP vertingiausių kraštovaizdžio kompleksų, gamtos ir kultūros paveldo vertybių teritorijas (9 vnt.) ir objektus (15 vnt.)("Natura 2000" teritorijos - Palemono pievos, Paukščių salos; Pakalniškių, Samylų, Samylų II, Vieškūnų, Lašinių, Visginų, Maisiejūnų piliakalniai; Dovainonių/Kapitoniškių (I, II, IV) ir Maisiejūnų/Surgantiškių pilkapynai; Kauno tvirtovės blindažo (Vaišvydavos) liekanos, Pirmojo pasaulinio karo vokiečių karių kapinaitės, stogastulpis J.Aisčiui, Kauno tvirtovės Palemono forto šaudymo lizdai; Kalniškių ir Lašinių konglomeratų atodangos, Žiegždrių atodanga, Taikos kalno ažuolas, Rumšiškių pušis, Gastilionių ažuolas, Žiglos pakrančių maumedžiai).</p>	<p>24 vnt. / 26,9 ha</p>	<p>Kauno marių RP grupė</p>	<p>I-IV ketv.</p>
<p>2.8. Prižiūrėti Kauno marių RP rekreacines teritorijas ir rekreacinės infrastruktūros objektus (Arlaviškių, Žiegždrių, Pakalniškių, Gastilionių, Laumėnų, Jiesios ir Nevėžio kraštovaizdžio draustinių, Dubravos rezervatinės apyrbės, Pažaislio pėsčiųjų/dviračių pažintiniai takai, Mergakalnio trasa (10 vnt.); Girionių, Laumėnų, Grabučiškių (2 vietos), Gastilionių, Paežerojaus, Rumšiškių poilsiavietės, Samylų, Duobakalnio, Gastilionių stovyklavietės (10 vnt.); teritorija aplink lankytojų centrą; lauko "Nemuno slėnio" ekspozicija, atokvėpio vietos (13 vnt.); Mergakalnio ir Neveronių apžvalgos aikštelės (2 vnt.); paukščių apžvalgos bokšteliai (2 vnt.), Pažaislio paplūdimys.</p>	<p>40 vnt. / 38,35 ha</p>	<p>Kauno marių RP grupė</p>	<p>I-IV ketv.</p>

<p>2.9. Prižiūrėti Krekenavos RP vertingiausias kraštovaizdžio kompleksus/objektus, gamtos ir kultūros paveldo vertybes: Bakainių piliakalnis; Daniliškio liepų alėja; Burvelių alkakalnis; Teritorija šalia Krekenavos RP lankytojų centro; Didžiosios džioveklės buveinė; Senvagės sala BAST Nevėžio vidurupio slėnis; Melsvojo gencijono buveinė; Katilėlinio vikyno pievos bendrija; Nevėžio upės pakrantė ties Slabados k.; Akmuo Rapolas; Kalnelio daugiakamienė pušis; Švenčiuliškių pušis; Svirnupio vinkšna; Paminklinis akmuo Maironiui; Paminklinis akmuo A. Mackevičiui; Partizanų žeminė; Murmulių atodanga; V. Svirskio kryžius Ičiūnų k.; Stogastulpis Užliausių k.; Dubenuotasis akmuo Burvelių k.; Krivulių k. ažuolas</p>	<p>26 vnt. / 12,55 ha</p>	<p>Krekenavos RP grupė</p>	<p>I-IV ketv.</p>
<p>2.10. Prižiūrėti Krekenavos RP rekreacines teritorijas/objektus: Pojūčių takas;Pažintinis takas Nevėžio upės slėnyje;Vandens turizmo trasa; Dviračių maršrutai (4); Apžvalgos bokštas; LC automobilių aikštelė; Automobilių stovėjimo aikštelė prie Krekenavos tvenkinio;Mučiūnų k. poilsia vietė;Gringalių m. 803 kv. poilsia vietė;Gringalių m. 43 kv. poilsia vietė;Poilsia vietė Dobrovolės k.;Poilsia vietė Švenčiuliškių k.;Poilsia vietė prie Krekenavos tvenkinio;Poilsia vietė Naujarodžių k.;Poilsia vietė prie Naujarodžių vandens telkinio;Poilsia vietė prie J.Urbšio sodybos;Atokvėpio vieta Ustronės vns.;Atokvėpio vieta Vadaktėlių k.;Atokvėpio vieta prie Rodų II koplyčios-mauzoliejaus;Apžvalgos aikštelė Burvelių k.; Apžvalgos aikštelė Surviliškio k.;Slabados rekreacinė teritorija;Informacinis stendas Kazokų k.</p>	<p>27 vnt. / 680,29 ha</p>	<p>Krekenavos RP grupė</p>	<p>I-IV ketv.</p>

<p>2.11. Prižiūrėti ir tvarkyti Gražutės RP vertingiausių kraštovaizdžio kompleksų/objektų, gamtos ir kultūros paveldo vertybių teritorijas ir objektus: Čepeliškių pilkapynai, Paukščių sala Antalieptės marių hidrografiniame draustinyje, Kiemionių piliakalnis, Švento kraštovaizdžio draustinis, Degučių pelkė, Degučių pilkapynas, Salako akmuo su ženklais, Plavėjų akmuo su ženklais, Girutiškių akmuo, Šavašos akmuo su pėda, Lankytojų centro teritorija, I-ojo pasaulinio karo Vokietijos imperijos karių kapai I-II, Samaukos pilkapynas, Šveicarkos šaltinis, Balčių ažuolas, Salako pušis, Pakerniškių juodalksnis, Gulbinės liepos, II pasaulinio karo vokiečių karių kapinės Tiltiškių k, Giteniškės pilkapynas, Lūžų pilkapynas, Lūžų akmuo su dubeniu, Polivarko kaimo senosios kapinės sajoje, GPO už parko ribų (Pažemio pušis, Kalniukų ažuolas, Rudoji versmelė, Imbrado ažuolas, Mūkulių ažuolas)</p>	<p>27 vnt. / 11 ha</p>	<p>Gražutės RP grupė</p>	<p>I-IV ketv.</p>
<p>2.12. Prižiūrėti ir tvarkyti Gražutės RP Rekreacinės infrastruktūros teritorijas/objektus: Didysis Gražutės dviračių žiedas, Dviračių trasa "Antalieptės žiedas", Dviračių trasa "Visaginas-Pašventė", Salako stovyklavietė, Sabalunkų stovyklavietė, Žagarinės stovyklavietė, Asavo stovyklavietė, Bikėnų poilsiavietė, Daneikių atokvėpio vieta, Degučių stovyklavietė, Šalinėnų atokvėpio vieta, Degučių pažintinis takas, Šavašos pažintinis takas, Salako pažintinis takas, Šventosios aukštupio pažintinė trasa, Pėsčiųjų trasa "Briedžių takais".</p>	<p>16 vnt. / 431 ha</p>	<p>Gražutės RP grupė</p>	<p>II-III ketv.</p>

<p>2.13. Prižiūrėti, tvarkyti Sartų RP vertingiausias kraštovaizdžio kompleksus/objektus, gamtos ir kultūros paveldo vertybes: (6 vnt.) – piliakalnius: Mielėnų, Pakačinės (Dembų), Velikuškių I, Velikuškių II „Salą“; Kraštovaizdžio objektus (9 vnt.) – 6 GPO parko ribose (Bradesių I ąžuolas, Bradesių II ąžuolas, Žiūkeliškių ąžuolas, Dusetų vinkšna, Ilgašilio pušis, Pakerių kadagai), 1 priskirtas GPO už parko ribų (Ožakmenis) ; Kultūros paveldo objektus (6 vnt.) – J. Gruodžio gimtosios sodybos vieta, stogastulpis Rokėnuose, stogastulpis Gipėnuose, A. Strazdo giminės paminklinis akmuo, I-ojo pasaulinio karo Vokietijos ir Rusijos imperijų karių kapinės, Antazavės šilo mūšio vieta; Gamtos vertybes (8 vnt.) – BAST: Padustėlio, Bradesių, Ilgašilio, Minkūnų durpynas, Sosnovskio barščio naikinimas Zalvės upės slėnyje (0,2 ha), kvapiojo plaurečio augavietė, Ilgašilio šakotojo varpenio augavietė; Japoninės reinutės naikinimas Kavolių šilelyje (0,01 ha), Bradesių kadagynas.</p>	<p>26 vnt. / 91,4 ha</p>	<p>Sartų RP grupė</p>	<p>II-IV ketv.</p>
<p>2.14. Prižiūrėti, tvarkyti Sartų RP rekreacines teritorijas (7 vnt.) – Dusetų girios, Jaskoniškių miško, Kavolių šilelio, Bradesių, Anapolio, Zaduojos k., Tarnavos; objektus (199 vnt.) – LIS priežiūra, remontas; Dusetų girios, Jaskoniškių miško, Ilgašilio pelkės pažintinius takus, Dviračių trasa „Tarp Zalvio ir Zalvės“, stovyklavietės, poilsiavietė, atokvėpio vietas (Dusetų girioje, Jaskoniškių miške, Antazavės šile, Ilgašilyje), lankytojų centras.</p>	<p>206 vnt. / 66,72 ha</p>	<p>Sartų RP grupė</p>	<p>I-IV ketv.</p>

<p>2.15. Prižiūrėti ir sutvarkyti Sirvėtos RP vertingiausias kraštovaizdžio kompleksus/objektus, gamtos ir kultūros paveldo vertybes: (Stūglių piliakalnio teritorija; Šventos dvarvietė; Šventos pilkapynas; Juodeliškės pilkapynas; Kačėniškės piliakalnis; Rakštelių piliakalnis; Rakštelių alkas); (Liepų pavėsinė; Stanislavavo ažuolas; Stanislavavo piramidinis ažuolas; Hidrogeologinis gamtos paminklas „Lino verdenė“; Aučynų piliakalnis; Stoniūnų kainaitės; Krašunos kapinaitės; Neversčių kapinaitės; Nevaišių kapinaitės; Didžiasalio kapinaitės; Sūрино kapinaitės; Nalivaikų kapinaitės; Šutonių kapinaitės; Šventos ažuolynas; Nevaišių kalva; Paminklas partizanams (Šutonių); Bujutiškės partizanų žūties vieta; Darinės bunkeris; Akmuo su pėda; Adamavo ažuolas)</p>	<p>27 vnt. / 22,1 ha</p>	<p>Sirvėtos RP grupė</p>	<p>I-IV ketv.</p>
<p>2.16. Prižiūrėti ir sutvarkyti Sirvėtos RP rekreacines teritorijas ir objektus (Šventos pažintinis pėsčiųjų takas; Pažintinis Mitologinis takas; Dauguvos-Nemuno takoskyros dviračių maršrutas; Antroji Beržuvio poilsia vietė; Beržuvio stovyklavietė; Pirmoji Beržuvio poilsia vietė; Ilgio poilsia vietė; Šventos poilsia vietė; Bėlaičio stovyklavietė; Vystučio poilsia vietė; Lino verdenės atokvėpio vieta; Atokvėpio vieta prie Rakštelių piliakalnio; Automobilių stovėjimo aikštelė ir takas link Kačėniškės piliakalnio; Šventos dvaro tvėnkynys) ir objektus (Staškinės regykla; Didžiasalio regykla „Arka“; Meilūnų bokšto aplinka; Beržuvio automobilių stovėjimo aikštelė; Miškinio automobilių stovėjimo aikštelė)</p>	<p>19 vnt. / 29 ha</p>	<p>Sirvėtos RP grupė</p>	<p>I-IV ketv.</p>

3. Inicijuoti, rengti, įgyvendinti, dalyvauti įgyvendinant projektus, finansuojamus valstybės, ES struktūrinės paramos, tarptautinių ir kitų fondų lėšomis - II, IV prioritetas

<p>3.1. Parengti projektų paraiškas pagal savivaldybių aplinkos apsaugos rėmimo specialiąją programą (SAARSP) ir/ar savivaldybių kitas finansuojamas programas.</p>	<p>Parengtos 8 paraiškos</p>	<p>RP grupės</p>	<p>I-IV ketv.</p>
---	------------------------------	------------------	-------------------

<p>3.2. Parengti projekto paraiškas siekiant gauti finansavimą iš ES, valstybės finansuojamų programų</p>	<p>3 vnt.</p>	<p>BRS, KAS, RP grupės</p>	<p>I-IV ketv.</p>
<p>3.3. Įgyvendinti 2021-2027 metų Interreg Baltijos jūros regiono programos projektą "Integruota sistema interaktyviam viešųjų sodų vystymui Baltijos jūros regione" (angl. Integrated system for interactive public garden development in Baltic Sea Region, Nr. #C036, INTERACTIVE GARDENS)</p>	<p>1 vnt.</p>	<p>Biržų RP grupė; BRS</p>	<p>I-IV ketv.</p>
<p>3.4. Įgyvendinti 2021-2027 metų Interreg VI-A Latvijos ir Lietuvos bendradarbiavimo per sieną programos projektą „Darnaus vandens turizmo stiprinimas Lietuvos ir Latvijos pasienio regione, įtraukiant vietos verslininkus ir bendruomenes“ (angl. Enhancement of sustainable water tourism in Lithuania-Latvia cross-border region, involving local entrepreneurs and communities, Nr. LL-00134, WaterTour)</p>	<p>1 vnt.</p>	<p>Anykščių RP grupė; Biržų RP grupė; Grazutės RP grupė; BRS</p>	<p>I-IV ketv.</p>

3.5. Įgyvendinti projektus, finansuojamus iš ES, valstybės programų lėšų

2 vnt.

Visi padaliniai

III - IV ketv.

3.6. Įgyvendinti projektus pagal savivaldybių aplinkos apsaugos rėmimo specialiąją programą (SAARSP) ir/ar savivaldybių kitas finansuojamas programas.

8 vnt.

Visi padaliniai

III-IV ketv.

4. Vykdyti kraštovaizdžio ir gamtos vertybių būklės stebėseną (monitoringą) ir taikomuosius mokslinius tyrimus, susijusius su kraštovaizdžio, gamtos bei kultūros paveldu

4.1. Vykdyti kraštovaizdžio monitoringą	158 taškai	KAS	II-IV ketv.
4.2. Vykdyti karstinio proceso paviršinių formų monitoringą	1 tema/ 50 taškų	KAS (geologas)	I-IV ketv.
4.3. Atlikti ASTD priskirtų valstybinių draustinių būklės vertinimą (pagal parengtą draustinių būklės vertinimo metodiką)	78 draustiniai	KAS, BĮAS	I-IV ketv.

5. Vykdyti nuolatinio pobūdžio funkcijas (pagal poreikį) - II, III prioritetas

5.1. Pagal kompetenciją vykdyti prevencinę veiklą ST apsaugos ir naudojimo tvarkos pažeidimams išvengti	KAS, patarėjai	I-IV ketv.
---	----------------	------------

<p>5.2. Dalyvauti TP procese (išduoda sąlygas, derina) – dalyvauti rengiant ir derinant TP dokumentų projektus ir nustatant planuojamos ūkinės veiklos poveikio ST reikšmingumą</p>	KAS	I-IV ketv.
<p>5.3. Užtikrinti savalaikį sprendimų priėmimą išduodant saugomų teritorijų specialiuosius reikalavimus, derinant statybos projektus. Priimti kokybiškus (teisėtus ir pagrįstus) sprendimus, kad nebūtų pralaimėtų teisminių ginčų dėl neteisėtų sprendimų.</p>	KAS (architektas)	I-IV ketv.

5.4. Įvertinti pateiktus dokumentus dėl įvairių veiklų (dėl nesudėtingų statinių, dėl žemės kasimo darbų ir kt.).	KAS	I-IV ketv.
5.5. Kaupti ir saugoti informaciją kraštovaizdžio kompleksų, gamtos ir kultūros paveldo vertybių, teritorijos rekreacinio naudojimo ir kitose srityse	KAS, patarėjai	I-IV ketv.
5.6. ASTD ir regioninių parkų svetainėse atnaujinti ir aktualizuoti D.U.K. informaciją, susijusią su statybų sritimi.	KAS	I-IV ketv.

### III. Biologinės įvairovės (tipiškų ir unikalių ekosistemų, natūralių buveinių ir rūšių) apsauga, atkūrimas, mokslinių tyrimų, stebėsenos vykdymas - I, II, III prioritetai

6. Rengti, atnaujinti gamtotvarkos planus, dalyvauti rengiant gamtotvarkos planus, kitus strateginio planavimo dokumentus biologinei įvairovei išsaugoti

6.1. Peržiūrėti „Natura 2000“ teritorijas, kurioms būtų aktualu parengti tvarkymo programas arba teiktį siūlymus atnaujinti (parengti) gamtotvarkos planus	Parengti siūlymai ir rekomendacijos (3 vnt.)	BĮAS	I-IV ketv.
--	--	------	------------

7. Inicijuoti, rengti, įgyvendinti, dalyvauti įgyvendinant projektus, finansuojamus valstybės, ES struktūrinės paramos, tarptautinių ir kitų fondų lėšomis

7.1. Dalyvauti projekto „Šlapių pievų ir žemapelkių pritaikymas tvariam ūkininkavimui, siekiant užtikrinti ilgalaikę grietelės ir nykstančių tilvikų apsaugą (LIFE21-NAT-LT-LIFEfarms for birds, Nr. 101074711)“ veiklose	Pagal poreikį dalyvauti projekto įgyvendinime	BĮAS	I-IV ketv.
---	---	------	------------

8. Įgyvendinti biologinės įvairovės apsaugos ir tvarkymo priemonės, numatytas strateginio, teritorijų planavimo dokumentuose, apsaugos sutartyse, įskaitant Natura 2000

8.1. Dalyvauti tęsiant Natura 2000 teritorijos, BAST Svirplinės pelkės botaninio-zoologinio draustinio tvarkymo darbus	Igyvendintos gamtotvarkos priemonės, sutvarkyta 19,04 ha teritorija	BĮAS, Asvejos RPG	II-IV ketv.
8.2. Palaikyti Natura 2000 teritorijos - stepinės pievos Anykščių šilelyje gerą būklę.	Nušienauta, pašalintos krūmų atžalos, biomasė išvežta iš teritorijos (3 ha)	BĮAS, Anykščių RPG	III-IV ketv.
8.3. Palaikyti „Natura 2000“ teritorijų Palemono pievų ir Arlaviškių ornitologinio draustinio vertybių gerą būklę	Nušienauta, pašalintos krūmų atžalos, išvežta biomasė 2 teritorijose (15,25 ha)	BĮAS, Kauno marių RPG	II-IV ketv.
8.4. Organizuoti ir įgyvendinti Užuraisčių kaimo apylinkių (buveinių apsaugai svarbi teritorija „Užuraisčių kaimo apylinkės“, kodas LTANY0016) gamtotvarkos plane direkcijai pavestas gamtotvarkos priemonės.	Suorganizuotas 1 seminaras žemės savininkams, sudarytos apsaugos sutartys su privačių miškų savininkais, parengtas ir vietos spaudoje, socialiniuose tinkluose paskelbtas 1 informacinis straipsnis apie teritorijos vertybes, jų apsaugos poreikius ir vykdomą gamtotvarką.	BĮAS, Anykščių RPG	I-IV ketv.

9. Vykdyti gyvosios gamtos (buveinių ir rūšių) stebėseną (monitoringą) ir taikomuosius mokslinius tyrimus, susijusius su biologinės įvairovės išsaugojimu

9.1. Vykdyti „Natura 2000“ buveinių apsaugai svarbių teritorijų (BAST) apsaugos tikslų nustatymo 2024 metų plane direkcijai pavestas užduotis (vadovaujantis VSTT direktoriaus įsakimu ir jo priedais).	Apsaugos tikslų nustatymo darbai atlikti VSTT direktoriaus įsakyme numatytose teritorijose	BĮAS botanikės	I-IV ketv.
---	--	----------------	------------

9.2. Vykdyti EB svarbos rūšių monitoringą:		BĮAS	I-IV ketv.
9.2.1. Vykdyti EB svarbos rūšių monitoringą (didysis baublys, tetervinas, kurtinys, plovinė vištelė, gaidukas, žvirblinė pelėda, uralinė pelėda, lėlys, tulžys, mėlyngurklė, auksuotoji šaškytė, baltamargė šaškytė, plačioji dusia, dvijuostė nendriadusė, lūšis)	Monitoringas vykdytas 348-uose taškuose 29-ose teritorijose	BĮAS	I-IV ketv.
9.3. Atlikti žiemojančių vandens paukščių apskaitas Anykščių, Asvejos, Gražutės, Sartų RP	Atlikta žiemojančių vandens paukščių apskaita (18 taškų)	BĮAS	I ketv.
9.4. Vykdyti sausumos perinčių paukščių ir baltojo gandro populiacijos, kvapiojo plaurečio būklės monitoringą Sartų RP	Vykdytas monitoringas 150 taškų	BĮAS	II-III ketv.
9.5. Vykdyti plėšriųjų paukščių lizdų paiešką ir tikrinimą	Patikrinti lizdai (50 vnt.)	BĮAS	II-III ketv.
9.6. Vykdyti Minkūnų durpyno gruntinio vandens, Sartų ežero hidrologinį monitoringą	Vykdytas monitoringas 5 taškuose	BĮAS	I-IV ketv.
9.7. Inventorizuoti žvilgančiosios riestinės direkcijai priskirtose teritorijose	Inventorizuotos augavietės (10 taškų)	BĮAS botanikai	II-IV ketv.
9.8. Atlikti žiemojančių šikšnosparnių apskaitas Kauno fortuose (5 BAST teritorijos: Žagariškių (I), Julijanavos (II), Naujosios Fredos (III), Rokų (IV), Milikonių (VIII) fortai)	Atlikta žiemojančių šikšnosparnių apskaita 5-uose fortuose	BĮAS	I ketv.
9.9. Paruošti ir prižiūrėti 4 dirbtines perimvietes (4 plaustus) upinėms žuvėdroms Sartų ežere.	Iki sugįžtant upinėms žuvėdroms į Sartų ežerą įleisti, nuplukdyti ir priinkaruoti 4 plaustus, rudenį – ištraukti į krantą.	BĮAS	II-III ketv.
10. Vykdyti nuolatinio pobūdžio funkcijas (pagal poreikį)			
10.1. Pagal kompetenciją vykdyti prevencinę veiklą ST apsaugos ir naudojimo tvarkos pažeidimams išvengti		BĮAS	I-IV ketv.
10.2. Dalyvauti PAV, SPAV procese (išduoda sąlygas, derina), nustatant planuojamos ūkinės veiklos poveikio ST ir „Natura 2000“ teritorijoms reikšmingumą		BĮAS, KAS	I-IV ketv.
10.3. Inicijuoti apsaugos sutarčių sudarymą, sudaryti prielaidas Kaimo plėtros programoms įgyvendinti „Natura 2000“ teritorijose		BĮAS	I-IV ketv.

10.4. Teikti duomenis Saugomų rūšių informacinei sistemai apie saugomas rūšis, jų augavietes ir radavietes	BĮAS	I-IV ketv.
10.5. Kaupti ir saugoti informaciją biologinės įvairovės apsaugos srityje	BĮAS	I-IV ketv.

#### IV. Lietuvos regionų etnokultūros tradicijų propagavimas ir rėmimas - IV prioritetas

11. Propaguoti krašto materialios ir dvasinės kultūros paveldą, jo apsaugą, tradicinę gyvenimą per švietėjišką veiklą, kultūrinius renginius, įgyvendinant atitinkamas mokymų programas gamintojams

11.1. Naktigonė Anykščių regioniniame parke. Paraiškos parengimas dėl "Arklių maudymo tradicijos anykštėnų Naktigonės šventėje" įtraukimo į Lietuvos nematerialaus kultūros paveldo vertybių sąvadą.	1 vnt.	Anykščių RP grupė, kultūrologė	IV ketv.
11.2. Pavasario žalčių budinimo ir rudens žalčių palydėjimo žiemos miegui šventės, puoselėjant prigimtinės kultūros tradicijas.	2 vnt.	Asvejos RP grupė, kultūrologė	I / III ketv.
11.3. Dubingių - mažosios kultūros sostinės 2024 m. programos įgyvendinimas	2 vnt.	Asvejos RP grupė, kultūrologė	I-IV ketv.
11.4. Edukacinės programos parengimas ir paraiškos pateikimas Kultūros pasui	3 vnt.	Anykščių RPG, Gražutės RPG, Biržų RPG	I-IV ketv.
11.5. Sėlių šventakio pristatymo renginys	1 vnt.	Gražutės RPG, kultūrologė	III ketv.

11.6. Baltų vienybės diena	1 vnt.	Kauno marių RP grupė	III ketv.
11.7. Organizuoti pažintinę ekskursiją "Kryždirbio Vinco Svirskio pėdsakais"	1 vnt.	Krekenavos RP grupė	I-IV ketv.
11.8. "Ilgės" - ugnies pilkapiuose ar Baltų šventvietėse uždegimo renginiai.	8 vnt.	Visos RPG, kultūrologė	IV ketv.
11.9. Sutartinių populiarinimo renginiai.	2 vnt.	Gražutės RPG, Asvejos RPG, kultūrologė	II-IV ketv.
11.10. Advento renginiai "Seku, seku pasaką".	8 vnt.	Visos RPG, kultūrologė	IV ketv.
11.11. Aukštaitijos liaudies amato pristatymo edukacija.	8 vnt.	Visos RPG, kultūrologė	I-IV ketv.
11.12. Anykštėnų Naktigonės šventės organizavimas.	1 vnt.	Anykščių RPG, kultūrologė	III ketv.
11.13. Smulkiosios tautosakos populiarinimas - pėsčiųjų maršruto apipavidalinimas lietuvių liaudies patarlėmis ir priežodžiais.	1 vnt.	Krekenavos RP grupė, kultūrologė	II-IV ketv.
11.14. Organizuoti teminius kultūrinius renginius: Geografijos naktis, Archeologijos dienos, Rudens šventė, Elnio devyniaragio šventė, Vaistažolių rinkimo čempionatas.	5 vnt.	Sirvėtos RP grupė	I-IV ketv.

12. Bendradarbiauti su bendruomenėmis, vietos veiklos grupėmis

12.1. Organizuoti susitikimus su bendruomenėmis	24 vnt.	Parkų grupės	I-IV ketv.
12.2. Dalyvauti bendruomenių organizuojamuose renginiuose	3 vnt.	Parkų grupės	I-IV ketv.
12.3. Organizuoti konsultacinius susitikimus visuomenei statybų, kūdrių kasimo, saulės elektrinių įrengimo ir kt. klausimais	5 vnt.	KAS	I-IV ketv.
12.3. Aktualizuoti DUK informaciją; RP svetainėse sukurti naujas rubrikas	8 vnt.	RP LC specialistai; Viešųjų ryšių specialistas	I-IV ketv.

13. Vykdyti etnokultūrinius taikomojus mokslinius tyrimus, susijusius su Lietuvos regionų etnokultūros tradicijų išsaugojimu

<p>13.1. Buvo renkama informacija iš pateikėjų apie Naktigonę Anykščių krašte. 13.2. Gražutės regioninis parkas gavo dalinį finansavimą projektui iš Lietuvos kultūros tarybos. Gražutės regioniniame parke atidarytas pirmasis Lietuvoje 11 kilometrų ilgio Sėlių šventakis, išstudijuota vietos kultūrologų surinkta medžiaga, aklikti konsultaciniai susitikimai su archeologu dr. V. Vaitkevičiumi ir folkloristu, etnokultūros puoselėtoju G. Žiliu. Atrinktos sėlių šventvietės bei lanlkytini gamtos ir kultūros paveldo objektai. Organizuotas "Gyvosios archeologijos" vakaras, kurio metu mokslininkai V. Vaitkevičius ir istorikas- archeologas Š. Subatavičius pristatė prieš 50 metų Šavašos upelio slėnyje Lužų miško šventvietės archeologinių ir istorinių tyrimų rezultatus.</p>	<p>2 vnt.</p>	<p>Gražutės RPG, Anykščių RPG, kultūrologė</p>	<p>III-IV ketv</p>
---	---------------	--	--------------------

**V. Pažintinio turizmo, gamtosauginio švietimo plėtra - IV prioritetas**

14. Organizuoti, vykdyti žygius gamtoje, saugomų vertybių, kraštovaizdžio, biologinės įvairovės pažinimo ekskursijas (įskaitant rezervatus)

14.1. Organizuoti žygius regioninių parkų lankytojams	30 vnt.	Parkų grupės	I-IV ketv.
---	---------	--------------	------------

15. Vykdyti gamtosauuginį švietimą per VP vertybių pažinimą, propaguoti kraštovaizdžio ir biologinės įvairovės, gamtos ir kultūros vertybių apsaugos svarbą

15.1. Organizuoti temines mokomąsias programas: "Dardėk ir tyrinėk", "Anykščių šilelio glėbyje: nuo legendų iki medžių viršūnių", "Baltųjų smėlynų kraštas: kvarcinio smėlio slėpiniai", "Aplankyk Anykščių regioninio parko vertybes", "Pasivaikščiokim drausiamiesiems: slaptas pelkės gyvenimas", "Kasagorais", " Vario spalvos upelio mįslės", "Ką šnabžda Šventoji?", "Super protas: ar gerai pažįsti Anykščių regioninį parką?", "Keliaukime po Anykščių regioninį parką grindų žaidimu", "Sudėliok Puntuko akmenį, Medžių lajų taką ir Rubikių ežerą", "Surėšk paukšteliams namus", "Rudeninės paukščių palydos prie Kavarsko užtvankos".	8 vnt.	Anykščių RP grupė	I-IV ketv.
15.2. Organizuoti renginius: renginys skirtas Žemės dienai, konferencija "Mokinių gamtotyrimai darbai", "Šeimos diena", "Šikšnosparnių naktis", "Rudeninės paukščių palydos".	5 vnt.	Anykščių RP grupė	I-IV ketv.
15.3. Organizuoti gamtosauuginius renginius: Žemės diena, "Natura 2000" diena, Pelkių diena, Ilgiausio Lietuvos ežero slėpiniai, Žalčių vingrybės, Geografijos dienos.	6 vnt.	Asvejos RP grupė	I-IV ketv.
15.4. Organizuoti edukacijas ir temines išvykas: "Renginys Geologo dienai paminėti"; "Grybų ekspedicija"; "Geografijos naktis", "Augalai - žavėjimosi jais diena".	4 vnt.	Biržų RP grupė	I- IV ketv .

15.5. Organizuoti renginius, temines išvykas, edukacijas: "Pelkių diena", "Paukščių stebėjimo bokšteliuose diena", "Protmūšis -Saugomos teritorijos", "Pavasario dirbtuvės", "Šikšnosparnių naktis", "Elnias devyniaragis", "Gyvenimas vandenyje".	7 vnt.	Gražutės RP grupė	I-IV ketv.
15.6. Organizuoti renginius, temines išvykas: "Vieną kartą pelkėje", "Pelėdų naktis", "Šikšnosparnių naktis", "Rudeninės paukščių palydos 2024", Žemės diena, Geografijos naktis.	6 vnt.	Kauno marių RP grupė	I-IV ketv.
15.7. Organizuoti edukacinius renginius ir edukacines programas: Žemės diena, Rudens šventė, "Nevėžio upės senvagių labirintais", "Nevėžio slėnio lobiai", "12 gamtos pojūčių", "Pašilių pelkės paslaptys", "Kelionė tamsiomis Nevėžio vilnimis", "Ypatingi Krekenavos krašto akmenys".	8 vnt.	Krekenavos RP grupė	I-IV ketv.
15.8. Organizuoti edukacinius užsiėmimus gamtos pažinimo tematika: miškų gyvūnai ir paukščiai; išskrendantys ir žiemojantys paukščiai; žemės diena; pažink Sartų regioninį parką.	4 vnt.	Sartų RP grupė	I-IV ketv.
15.9. Organizuoti renginius ir edukacinius užsiėmimus: Pelkių diena, Žalioji savaitė, Žemės diena, Vasara su knyga gamtoje, Nuotraukų konkursas/paroda Šventos dvarvietė ateitiems kartoms	5 vnt.	Sirvėtos RP grupė	I-IV ketv.
15.10. Organizuoti edukacinius renginius: Geologų diena, Europos paveldo dienos	2 vnt.	KAS	I-IV ketv.
15.11. Surengti žaliasias pamokas	10 vnt.	Kauno marių RP GM; Sirvėtos RP GM	I-IV ketv.
15.11 Vykdyti viešinimo veiklą	Vykdyti 70 veiklų (rengti informaciją soc.tinklams, žiniasklaidai)	visi skyriai, Viešųjų ryšių specialistas	I-IV ketv.
15.12. Parengti informaciją ES 20-mečiui: laimėjimai saugomose teritorijose.	4 vnt.	RPG, viešųjų ryšių specialistas	I-IV ketv.
15.13. Parengti informaciją apie ES ekologinio tinklo Natura 2000 plėtrą	2 vnt.	BĪAS, viešųjų ryšių specialistas	I-IV ketv.

15.14. Vykdyti gamtos mokyklų veiklą	Parengti ir išviešinti 4 naujas edukacijas	Kauno marių RPG GM, Sirvėtos RPG GM, Viešųjų ryšių specialistas	I-IV ketv.
15.15. Pritaikyti RP svetaines neįgaliesiems	3 vnt.	Viešųjų ryšių specialistas	I-IV ketv.
<b>16. Vykdyti nuolatinio pobūdžio funkcijas (pagal poreikį)</b>			
16.1. Organizuoti veiklą Lankytojų centruose, teikti paslaugas lankytojams juose		RPG	I-IV ketv.
16.2. Vykdyti lankytojų monitoringą		RPG	I-IV ketv.
16.3. Organizuoti gamtos mokyklų veiklą, parengti Gamtos mokyklų veiklos efektyvinimo planą (Gamtos mokyklų lankytojų skaičiaus padidėjimas 5 proc. lyginant su praeitais metais)		Kauno marių RPG GM, Sirvėtos RPG GM	I-IV ketv.
16.4. Informuoti visuomenę apie ST kraštovaizdžio būklę, rengiamas tikslines programas bei taikomas apsaugos ir tvarkymo priemonės, numatomus apsaugos ir naudojimo režimo pakeitimus		BĮAS, KAS, patarėjai	I-IV ketv.
16.5. Teikti informaciją ir konsultuoti savo kompetencijos klausimais ST žemės savininkus, valdytojus, naudotojus, kitus fizinius ir juridinius asmenis		BĮAS, KAS, patarėjai	I-IV ketv.
<b>VI. Kitų ST nuostatuose numatytų tikslų įgyvendinimas, bendrųjų funkcijų vykdymas - IV prioritetas</b>			
17. Administruoti projektus, finansuojamus valstybės, ES struktūrinės paramos, tarptautinių ir kitų fondų lėšomis			

<p>17.1. 2021-2027 metų Interreg VI-A Latvijos ir Lietuvos bendradarbiavimo per sieną programos projekto „Darnaus vandens turizmo stiprinimas Lietuvos ir Latvijos pasienio regione, įtraukiant vietos verslininkus ir bendruomenes“ (angl. Enhancement of sustainable water tourism in Lithuania-Latvia cross-border region, involving local entrepreneurs and communities, Nr. LL-00134, WaterTour) administravimas atliekant vadovaujančio projekto partnerio funkciją.</p>	<p>Projekto administravimas - 1 vnt.</p>	<p>BRS</p>	<p>I-IV ketv.</p>
<p>18. Įgyvendinti veiklos organizavimo efektyvumo didinimo priemonės</p>			
<p>18.1. Atsisakyti rankiniu būdu pildyti kasos operacijas, lankytojų centro parduodamų bilietų ataskaitas taip išvengiant žmogiškųjų klaidų, bei sumažinti spausdinimo išlaidas ir grynujų pinigų priėmimą bei atsiskaitymą</p>	<p>Išnuomoti išmaniuosius kasos aparatus ir įsisgyti sandėlio apskaitos programa su kasos fiskalinių duomenų perdavimu į išmaniosios mokesčių administravimo sistemos (toliau – i.MAS) i.EKA posistemį - 8 vnt.</p>	<p>BRS</p>	<p>I ketv.</p>
<p>18.2. Integruoti į tarnybinius automobilius kokybišką transporto stebėjimo sistemą, kuri sumažintų administracinius kaštus</p>	<p>Įdiegti kokybišką transporto stebėjimo ir kontrolės sistemą, kuri teiktų informaciją realiuoju laiku ir visapusiškas kelionės ir transporto priemonių ataskaitas, taip sumažinant darbuotojų darbo apimtį - 28 vnt.</p>	<p>BRS</p>	<p>I ketv.</p>
<p>19. Vykdyti nuolatinio pobūdžio funkcijas (pagal poreikį)</p>			
<p>19.1. Vykdyti viešuosius pirkimus, finansų apskaitą, turto, personalo valdymą ir kitas bendrąsias funkcijas</p>			
<p>19.1.1. Organizuoti ir įgyvendinti viešųjų pirkimų verčių, sutarčių valdymo sistemos veiksniai</p>	<p>Sukurti veiksniai susijusius su viešųjų pirkimų verčių, sutarčių stebėseną - 1 vnt.</p>	<p>BRS</p>	<p>I-IV ketv.</p>

19.1.2. Sumažinti rizikos veiksnius susijusius su biudžeto planavimu ir faktinių rezultatų įgyvendinimu	Sukurti kokybinius ir kiekybinius matavimo veiksnius susijusius su biudžeto planavimo, įgyvendinimo stebėseną bei finansų naudojimo kontrole - 1 vnt.	BRS	I-IV ketv.
19.1.3. Surinkti ir susisteminti žmogiškųjų išteklių valdymui naudojamų dokumentų pavyzdžių šablonus ir (ar) formas	Parengti ir patalpinti "BRS duomenų bibliotekoje" (failo aplanke) Aukštaitijos saugomų teritorijų direkcijos darbuotojams, žmogiškųjų išteklių valdymui naudojami šablonai ir (ar) formos - 1 failas.	BRS	I-IV ketv.
19.1.4. Atlikti teisės aktų, reglamentuojančių Aukštaitijos saugomų teritorijų direkcijos veiklą, analizę ir atsižvelgiant į rezultatus bei Aukštaitijos saugomų teritorijų direkcijos specifiką, atnaujinti vidinius teisės aktus	Esant poreikiui atnaujinti Aukštaitijos saugomų teritorijų direkcijos vidiniai teisės aktai - ne mažiau kaip 20 proc reikiamų keisti teisės aktų.	BRS	I-IV ketv.

Naudojami sutrumpinimai:

ST – saugoma teritorija

STD – saugomų teritorijų direkcija

BĮAS – Biologinės įvairovės apsaugos skyrius

KAS – Kraštovaizdžio apsaugos skyrius

TP – teritorijų planavimas

Aukštaitijos saugomų teritorijų direktorė

*(saugomos teritorijos pavadinimas)*

Adrija Gasiliauskienė

*(v. pavardė)*

\_\_\_\_\_

*(data, parašas)*

---

Uždaviniai ir /ar rodikl

---

svarbos augalų ir gyvūnų rūšių  
monitoringą ir duomenų apibe

---

ines, užtikrinti jų apsaugą nagri  
nės veiklos miškuose reikšmin

---

vykdymą ASTD administruoja  
i. (konsultacinių susitikimų ska  
%)

---

ž, esant poreikiui inicijuoti jų si  
rkytų GPO skaičiaus augimas l

---

ietos bendruomenėmis ir socia  
lyginant su praėjusiais metai

---

nacinės sklaidą ir stiprinti viešu  
gimas lyginant su praėjusiais n

---

esančių lankytojams skirtų infi  
tų skaičiaus stabilumą lyginan

---

nant bendradarbiavimą su viet  
ankytojų skaičiaus augimas lyg

---

**Pasiektais rezultāts**

Īgyvendinta 96 proc.

csus, gamtos ir kultūros paveldo v

Igyvendinta 29 vnt.

Igyvendinta 37 vnt.

Igyvendinta 18/16 vnt.

Igyvendinta 39/30 vnt.

Igyvendinta 24 vnt.

Įgyvendinta 8 vnt.

Įgyvendinta 24 vnt.

Įgyvendinta 40 vnt.

Igyvendinta 26 vnt.

Igyvendinta 27 vnt.

Igyvendinta 27 vnt.

Igyvendinta 16 vnt.

Igyvendinta  
28 /26 vnt. 80,66 ha.

Igyvendinta  
207/206 vnt. 58,86 ha

Įgyvendinta 27 vnt.

Įgyvendinta 19 vnt.



Igyvendinta 18/8 vnt.

Parengta 18 paraiškų:

Anykščių r. sav. - darbuotojų užimtumo didinimui, renginių organizavimui;

Biržų r. sav. - teritorijų ir GPO tvarkymui ir priežiūrai, darbuotojų užimtumo didinimui ir jaunimo užimtumo didinimui;

Kaišiadorių r. sav. - lauko informacinių stendų atnaujinimui;

Kauno r. sav. - lauko stendų atnaujinimui ir vasaros stovyklų organizavimui;

Kėdainių r. sav. - aplinkosauginiam švietimui.

Molėtų r. sav. - lauko infrastruktūros tvarkymui.

Panevėžio r. sav. - vaikų socializacijai, visuomenės sveikatos rėmimui,

aplinkosauginiam švietimui.

Švenčionių r. sav - Asvejos RP Abejučių piliakalnio šienavimui ir Sirvėtos RP šeimininkų šiukšlių sutvarkymui, želdinių ir rekreacinių teritorijų priežiūrai.

Įgyvendinta 9/3 vnt.  
Parengtos 9 paraiškos  
kraštovaizdžio tvarkymo,  
infrastruktūros atnaujinimo ir  
pritaikymo lankymui, paslaugų  
teikimo lankytojams srityse:  
Projektas LTPL00315 NATURE  
AND PEOPLE (1);  
Projektas LL-00231  
PANORAMA (1);  
Projektas LL-00251 Green  
Guardians (1);  
Projektas LL-00255  
CastleMounds (1);  
Paraiška KPD (1 - Asvejos  
RPG);  
Jaunimo savanorystės (3 -  
Asvejos RPG, Gražutės RPG,  
Kauno marių RPG);  
Paraiška Erasmus+ mokymams  
(1).

Įgyvendinta 1 vnt.  
Įrengtas pėsčiųjų tiltas, įrengta  
apsauginė tvorelė medelių  
apsaugai. Rengiamos techninės  
užduotys ir pirkimų paraiškos  
teritorijų tvarkymui,  
supaprastintam statybos  
projektui parengti.

Įgyvendinta 1 vnt.  
Parengtos techninės  
specifikacijos ir pirkimų  
paraiškos infrastruktūros  
įrengimo viešiesiems pirkimams

Įgyvendinta 6/3 vnt.

Įgyvendinti 5 projektai: Kultūros tarybos programa "Sėlių šventakis" (1 - Gražutės RPG); Kelių programos projektai (3 - Gražutės RPG, Kauno marių RPG, Sirvėtos RPG); Jaunimo savanorystės (1 - Asvejos RPG). Pradėtas įgyvendinti 1 projektas LTPL00315 NATURE AND PEOPLE (Kauno marių RPG).

Įgyvendinta 14/8 vnt.

Įgyvendinta 14 projektų:

Anykščių r. sav. - darbuotojų užimtumo didinimui;

Biržų r. sav. - teritorijų ir GPO tvarkymui ir priežiūrai, darbuotojų užimtumo didinimui, jaunimo užimtumo didinimui;

Kaišiadorių r. sav. - lauko informacinių stendų atnaujinimui;

Kauno r. sav. - lauko stendų atnaujinimui ir vasaros stovyklų organizavimui;

Molėtų r. sav. - lauko infrastruktūros tvarkymui.

Panevėžio r. sav. - vaikų socializacijai, visuomenės sveikatos rėmimui, aplinkosauginiam švietimui.

Švenčionių r. sav. - Asvejos RP Abejučių piliakalnio šienavimui ir Sirvėtos RP bešeimininkių šiukšlių sutvarkymui, želdinių ir rekreacinių teritorijų priežiūrai.

o objektu išsaugojimu, teritorijų tv

Įgyvendinta 158 vnt.

Įgyvendinta 51 vnt.

Įgyvendinta 78 vnt.

Preveninės veiklos planas  
įgyvendintas 96 %

Išduotų/neišduotų sąlygų,  
pritarimų/nepritarimų teritorijų  
planavimo (bendriesiems,  
specialiesiems, detaliesiems)  
dokumentams sk. 77/5;  
Išnagrinėtų  
(suderintų/nesuderintų):  
miškotvarkos dokumentų sk. -  
308 (išvadų miškotvarkos  
projektams - 156; išvadų kitiems  
miško kirtimams - 90, pažymų  
apie valdoje nustatytus veiklos  
apribojimus privatus miško  
savininkams - 47; pažymų dėl  
miško įveisimo ne miško žemėje  
- 15);  
-žemėtvarkos dokumentų  
(Žemės sklypų kadastrinių  
matavimų planams, Žemės  
reformos žemėtvarkos  
projektams, kaimo plėtros  
žemėtvarkos projektams)  
1005/111  
-leidimų kūdroms 31/5;  
-sprendimai dėl buvusių sodybų  
atstatymo 13;  
-Nesudėtingų statinių derinimas  
84/25;  
-kt. (pvz Žemės kasimo darbai,  
inžineriniai tinklai, melioracija ir  
kt) 214/43

Infostatyba išduoti spec.  
reikalavimai - 107, neišduoti -  
31. Projektams pritarta - 215,  
nepritarta - 83, atmesta - 202.  
Projektiniams pasiūlymams  
pritarta - 48, nepritarta - 8.

ŽPDRIS. Išduota reikalavimų - 87, neišduota - 19. Pritarta projektams - 164, nepritarta - 25. Žemės reformos žemėtvarkos projektams pritarta - 101, nepritarta - 13. Nesudėtingų statinių derinimams pritarta - 84, nepritarta - 25. Žemės kasimo darbams pritarta - 214, nepritarta - 43. Kita pritarta 130, nepritarta - 29

Įgyvendinta

Įgyvendinta

**oritetas**

Įgyvendinta 3 vnt.

Neaktualu

teritorijas, inicijuoti jų tvarkymą

Įgyvendinta 19,04 ha

Įgyvendinta 3ha

Įgyvendinta 15.25 ha

Įvykdyta I ketv. atlikti paruošiamieji darbai, nusimatyti vidiniai terminai ir funkcijų pasidalinimas, numatomi darbai aptarti su VIVMU, sudarytas darbų planas. II–III ketv. įgyvendinti numatyti darbai, dėl specialistų kaitos dalis darbų dar nebaigta. Nuo 09-23 pareigas pradėjo eiti gamtotvarkos specialistė. Sutarčių pasirašymas neįgyvendintas.

Įgyvendinta

Įgyvendinta 91 proc. (16 rūšių 477 taškų įgyvendinta 16/433)
Įgyvendinta 18.vnt.
Įgyvendinta 150 vnt.
Įgyvendinta (50/57 vnt.)
Įgyvendinta 5 vnt.
Nebuvo pateikta poreikio
Įgyvendinta 5 vnt.
Įgyvendinta 4 vnt.
Įgyvendinta
Įgyvendinta, bendras dok. sk. 1972 (išvadų planuojamai ūkinei veiklai miškuose – 1735 vnt., išvadų kitai planuojamai ūkinei veiklai – 237 vnt., PAV, SPAV provesuose nedalyvauta)
Įgyvendinta 16 vnt.

Įgyvendinta 273 anketų

Įgyvendinta

ymo programas, skatinti saugomų

Neįgyvendinta

Įgyvendinta 2 vnt.

Įgyvendinta 2 vnt.  
Bendradarbiaujant su Dubingių bendruomenės centru, Molėtų kultūros centru 2024 m. vyko kultūrinių renginių ciklas Dubingiai - mažoji kultūros sostinė. Iš viso su partneriais vyko 54 renginiai. Asvejos RPG: 2 vnt.

Įgyvendinta  
5/3 Anykščių RPG - 1 vnt.  
Biržų RPG - 1 vnt.  
Sirvėtos RPG - 3 vnt.

Įgyvendinta 1 vnt.

Įgyvendinta 1 vnt.
Organizuota, bet neįvyko
Įgyvendinta 8 vnt.
Įvykdyta 4 vnt. Asvejos RPG - 3 vnt. Gražutės RPG- 1
Įgyvendinta - 8 vnt.
Įgyvendinta 8 vnt.
Įgyvendinta -1 vnt.
Įgyvendinta 1 vnt. Parengtas maršrutas, pagaminti standai. Įrengimas vietoje pavasarij.
Įgyvendinta 7/5 vnt.

Įgyvendinta 53/24

Anykščių RPG - 9 vnt;  
Asvejos RPG RPG - 9 vnt;  
Biržų RPG - 14 vnt; Gražutės  
RPG - 4 vnt; Kauno RPG - 3  
vnt; Krekenavos RPG -7 vnt;  
Sartų RPG - 2 vnt; Sirvėtos  
RPG -5 vnt;

Įgyvendinta 20/3 Asvejos RPG -  
8 vnt.


Biržų RPG- 3 vnt. Sirvėtos RPG  
- 3 vnt., Krekenavos RPG- 5;

Įgyvendinta 8/5

Įgyvendinta 8

Įgyvendinta -2 vnt.

Bendradarbiaujant su Arklio muziejumi buvo renkama informacija iš pateikėjų apie Naktigonę Anykščių krašte. 13.2 Gražutės regioninis parkas gavo dalinį finansavimą projektui iš Lietuvos kultūros tarybos. Jo dėka Gražutės regioniname parke atidarytas pirmasis Lietuvoje 11 kilometrų ilgio Sėlių šventtakis, išstudijuota vietos kultūrologų surinkta medžiaga, aklikti konsultaciniai susitikimai su archeologu dr. V. Vaitkevičiumi ir folkloristu, etnokultūros puoselėtoju G. Žiliu. Atrinktos sėlių šventvietės bei lanlkytini gamtos ir kultūros paveldo objektai. Organizuotas "Gyvosios archeologijos" vakaras, kurio metu mokslininkai V. Vaitkevičius ir istorikas- archeologas Š. Subatavičius pristatė prieš 50 metų Šavašos upelio slėnyje Lužų miško šventvietės archeologinių ir istorinių tyrimų rezultatus.



Įgyvendinta 53/30

Anykščių RPG - 5 vnt; Asvejos  
RPG - 4 vnt; Biržų RPG - 6  
vnt; Gražutės RPG - 4 vnt;  
Kauno RPG - 6 vnt; Krekenavos  
RPG - 7 vnt; Sartų RPG - 2 vnt;  
Sirvėtos RPG - 19 vnt;

Įgyvendinta 8 vnt.
Įgyvendinta 5 vnt.
Įgyvendinta 6 vnt.
Įgyvendinta 33/4 vnt.

Igyvendinta 7 vnt.

Igyvendinta 6 vnt.

Igyvendinta 26/8 vnt.

Igyvendinta 4 vnt.

Igyvendinta 5 vnt.

Igyvendinta 2 vnt.

Igyvendinta 11/10  
Sirvėtos RP GM - 5  
vnt.; Kauno marių RP GM - 5  
vnt. Anykščių PPG -1 vnt.

Igyvendinta (plius: 193  
paviešinimai žiniasklaidoje).

Igyvendinta 4 straipsniai

Igyvendinta 2 vnt.

Įgyvendinta 4 vnt. Sirvėtos RP  
GM - 2 vnt.; Kauno marių RP  
GM - 2 vnt.

Įgyvendinta 5 vnt.  
Pritaikyta: ASTD.ltv.lt,  
Anykščių, Asvejos, Biržų,  
Kauno marių RP svetainės

Aptarnauta 17444 lankytojų

Įgyvendinta

3814 lankytojų. 2023 m.  
aptarnauta 2996 lankytojų

Įgyvendinta

Įgyvendinta

Igyvendinta 1 vnt.  
Atliekamos vadovaujančio partnerio funkcijos projekte - vykdomos projekto administravimo veiklos

Igyvendinta 9 vnt.  
Sutartis pasirašyta 2024-05-28, Nr. VPS-33, leidimai suteikti i.EKA posistemėje 9 aptarnaujamų objektų (8 LC ir MLT).

Igyvendinta 38 vnt.  
Sutartis pasirašyta 2024-03-31, VPS-14. Įdiegta: 31 automobiliui, 7 traktoriams.

Igyvendinta 1 vnt.  
ASTD nuo 2024-07-01 vykdo Sąskaitų administravimo bendroje informacinėje sistemoje (SABIS) viešųjų pirkimų verčių ir sutarčių stebėseną. SABIS sukurtas registras su galimybe vykdyti numatytų veiksmų stebėseną. ASTD suveda į SABIS trūkstamus duomenis po viešųjų pirkimo sutarčių inportavimo iš CVPI.

Įgyvendinta 3 vnt.

Vykdoma ASTD microsoft 365 Online excel formatu: darbo užmokesčio fondo panaudojimo (pagal pareigybes ir padalinius) stebėseną, pirkimo plano, bei valstybės biudžeto (taip pat AARP) ir pajamų įmokų kontrolė. 2024 m. stebėseną vykdoma, kai biudžeto plano ir panaudojo duomenys suvedami į Online excel.

Įgyvendinta 1 vnt.

Atnaujinta ASTD vidiniame tinkle - formos darbuotojams

Įgyvendinta 30,6 proc..

Atnaujintų ir naujai parengtų Aukštaitijos saugomų teirtrijų direkcijos vidinių teisės aktų dalį sudaro 30,6 proc.

	1.1	2.1	2.2	2.3	2.4	2.5	
Atlikta		1	26	34	15	19	24
Vykdoma		0	3	3	1	11	0
Nepradēta		0	0	0	0	0	0
Viso		1	29	37	16	30	24
Rodiklis		1	29	37	16	30	24
Pasiekta	100	89,65517	91,89189	93,75	63,33333		100

16 100  
15

2.6	2.7	2.8	2.9	2.10	2.11	2.12	2.13	2.14	2.15
8	20	39	21	22	12	12	16	189	23
0	4	1	0	4	15	4	10	17	4
0	0	0	0	0	0	0	0	0	0
8	24	40	21	26	27	16	26	206	27
8	24	40	21	26	27	16	26	206	27
100	83,33333	97,5	100	84,61538	44,44444	75	61,53846	91,74757	85,18519

2.16	3.1	3.2	3.3	3.4	3.5	3.6	4.1	4.2	4.3	
16	12	4				1	8	80	40	50
3	0	0	1	1	1			78	10	28
0	0	0				0				
19	12	4	1	1	2		8	158	50	78
19	8	3	1	1	2		8	158	50	78
84,21053	150	133,3333	0	0	50	100	50,63291	80	64,10256	

6.1	8.1	8.2	8.3	8.4	9.1	9.2.1	9.3	9.4	9.5	
	3		1	1	3	13	330	18	150	18
	0	1			2	12	18			32
	3	1	1	1	5	25	348	18	150	50
	3	1	1	1	5	25	348	18	150	50
100	0	100	100	100	60	52	94,82759	100	100	36

9.6	9.7	9.8	9.9	11.1	11.2	11.3	11.4	11.5	11.6	
	5	0	5	4	1	2	3		1	1
		10						3		
	5	10	5	4	1	2	3	3	1	1
	5	10	5	4	1	2	3	3	1	1
100		0	100	100	100	100	100	0	100	100

11.7	11.8	11.9	11.10	11.11	11.12	11.13	11.14	12.1	12.2	
				1	8	1		5	31	3
1	8	2	7				1			
1	8	2	8	8			1	5	31	3
1	8	2	8	8	1	1	1	5	24	3
0	0	0	12,5	100	100	0	0	100	129,1667	100

12.3	12.4	14.1	15.1	15.2	15.3	15.4	15.5	15.6	15.7	
	5	8	27 3	8	6	5 1	16	6 1	5 1	32
	5	8	30	8	6	6	16	7	6	32
	5	8	30	8	5	6	4	7	6	8
100	100	100	90	100	120	83,33333	400	85,71429	83,33333	400



18.2	19.1	19.2	19.3	19.4
	1			1
		1	1	
	1	1	1	1
	1	1	1	1
100	0	0	100	0

PATVIRTINTA

Valstybinės saugomų teritorijų tarnybos  
 prie Aplinkos ministerijos direktoriaus  
 2025 m. d. įsakymu Nr.

**2024-ųjų metų veiklos prioritetai:**

Prioritetai	Uždaviniai ir/ar rodikliai	Planuojamas biudžetas, Eur	Finansavimo šaltinis
1. Prioritetas. Europos ekologinio tinklo „Natura 2000“ teritorijų, rūšių ir buveinių apsaugos būklės gerinimas:	1.1. Nustatyti apsaugos tikslus BAST teritorijose; 1.2. Inicijuoti apsaugos sutarčių pasirašymą su žemės sklypų savininkais; 1.3. Vykdyti gyvosios gamtos valstybinį monitoringą teikiant (ir tikslinant) duomenis Saugomų rūšių informacinei sistemai.		VB, AARP
2. Prioritetas. Užtikrinti konstruktyvų bendradarbiavimą su ST veikiančiomis bendruomenėmis:	2.1. Organizuoti ir vykdyti bendras gamtosaugines veiklas, įskaitant ir prevencinę veiklą; 2.2. Organizuoti susitikimus siekiant didinti visuomenės sąmoningumą ST vertybių išsaugojimo klausimais.		VB
3. Prioritetas. Didinti veiklos efektyvumą:	3.1. Identifikuoti ir optimizuoti pridėtinės vertės nekuriančius veiklos procesus; 2.2. Valdyti rizikas užtikrinant savalaikius papildomų valdymo priemonių turinio pokyčius ir integravimą į veiklos procesus; 2.3. Didinti darbuotojų kompetencijas užtikrinant kokybišką vidinę ir išorinę komunikaciją.		VB

**DZŪKIJOS - SUVALKIJOS SAUGOMŲ TERITORIJŲ DIREKCIJOS 2024 METŲ VEIKLOS ATASKAITA**

Veiksmo pavadinimas	Proceso ir / ar indėlio vertinimo kriterijai ir jų reikšmės	Atsakingi vykdytojai	Įvykdymo terminas	Pasiekti rezultatai	Pastabos
<b>I. Planavimas (teritorijų ir strateginis)</b>					
1. Rengti, atnaujinti TP dokumentus, statybų projektus, dalyvauti rengiant TP bei strateginio planavimo dokumentus (kompleksines tikslines programas, kt.)					

1.1. Parengti DSSTD prevencinės veiklos planą	Parengtas prevencinės veiklos planas	DSSTD grupės, BIAS, KAS	I ketv.	Atlikta	
1.2. Atlikti Dzūkijos-Suvalkijos saugomų teritorijų tvarkymo planų ir/ar planavimo schemų įgyvendinimo stebėseną	Atlikta ST tvarkymo planų ir/ar planavimo schemų įgyvendinimo stebėseną, parengtos 9 ataskaitos	DSSTD grupės, BIAS, KAS	III-IV ketv.	Atlikta	
<b>II. Kraštovaizdžio, gamtos ir kultūros paveldo vertybių apsauga, tvarkymas ir atkūrimas, mokslinių tyrimų, stebėsenos vykdymas</b>					
2. Įgyvendinti VP planavimo dokumentuose numatytas apsaugos, tvarkymo ir atkūrimo priemonės – saugoti ir tvarkyti (atkurti), taip pat prižiūrėti kraštovaizdžio kompleksus, gamtos ir kultūros paveldo vertybes, įrengti/prižiūrėti infrastruktūrą lankytojams					
2.1. Prižiūrėti Aukštadvario RP vertingiausias kraštovaizdžio kompleksus, gamtos vertybes, įskaitant GPO	14 vnt./3,9 ha	Aukštadvario RPG	II-IV ketv.	Atlikta ir viršyta	21/11,76 ha
2.2. Prižiūrėti Aukštadvario RP rekreacines teritorijas, rekreacinės infrastruktūros objektus, pažintinius takus	13 vnt./6,75 ha	Aukštadvario RPG	II-IV ketv.	Atlikta ir viršyta	27/34,48 ha
2.3. Tvarkyti Gedanonių kalno rekreacinę infrastruktūrą, želdinius.	1 vnt. /1 ha	Aukštadvario RPG	II-IV ketv.	Atlikta dalinai	Rekreacinė infrastruktūra prižiūrėta, želdynai netvarkyti, išskyrus avarinius medžius, kurie buvo pašalinti dėl lankytojų saugumo
2.4. Koreguoti pažintinės trasos „Mergiškių žiedas“ maršrutą, atnaujinti ženklumą	1 vnt./ 25 km	Aukštadvario RPG	I-II ketv.	Atlikta	
2.5. Prižiūrėti Dieveniškių IRP vertingiausias kraštovaizdžio kompleksus, gamtos vertybes, įskaitant GPO	23 vnt./ 14,42 ha	Dieveniškių IRPG	II-IV ketv.	Atlikta	
2.6. Prižiūrėti Dieveniškių IRP rekreacines teritorijas, rekreacinės infrastruktūros objektus, pažintinius takus	21 vnt./ 9,85 ha	Dieveniškių IRPG	II-IV ketv.	Atlikta	
2.7. Prižiūrėti Prelomciškės piliakalnio, 1863 m. Statiškės mūšio vietos, 1863 m. sukilimo dalyvių laidojimo vietos, „Laumės akmuo“, pakrantės prie Metelio ežero, Akuočių senųjų kapinių, gamtos paveldo objektų „Didysis Širvinto ažuolas“ ir „Drevėtasis Širvinto ažuolas“ aplinką	8 vnt./1 ha	Metelių RPG	II-III ketv.	Atlikta	

2.8. Prižiūrėti teritoriją prie Prelomciškės piliakalnio	1/1,5 ha	Metelių RPG	II-III ketv.	Atlikta	
2.9. Prižiūrėti rekreacinės infrastruktūros teritorijas: atokvėpio vietą prie Metelių regioninio parko lankytojų centro, Graužų ir Rolių poilsiavietes, Metelio ir Dusios ežerų dviračių maršrutų žiedą, pažintinius takus „Širvinto-Bijotų miškais“, „Prelomciškės kalvomis“	7 vnt./71,23 ha	Metelių RPG	II-III ketv.	Atlikta	
2.10. Prižiūrėti rekreacinės infrastruktūros objektus (8 atokvėpio vietas): Akuočių kaime, prie Metelių dvaro vandens malūno, prie Bijotų miško pelkės, prie gamtinio pažintinio tako „Prelomciškės kalvomis“, prie Giraitės ir Papečių piliakalnių, Statiškės ir Trako miškuose	8 vnt./0,08 ha	Metelių RPG	II-III ketv.	Atlikta	
2.11. Prižiūrėti Nemuno kilpų RP vertingiausias kraštovaizdžio kompleksus, gamtos vertybes, įskaitant GPO	2 vnt./2,5 ha	Nemuno kilpų RPG	II-IV ketv.	Atlikta	
2.12. Prižiūrėti Neries RP vertingiausias kraštovaizdžio kompleksus, gamtos vertybes, įskaitant GPO	15 vnt./17,5 ha	Neries RPG	II-III ketv.	Atlikta	
2.13. Prižiūrėti Neries RP rekreacines teritorijas, rekreacinės infrastruktūros objektus, pažintinius takus	40 vnt./24 ha	Neries RPG	I-IV ketv.	Atlikta	
2.14. Prižiūrėti Žemosios Panemunės piliakalnio, Seredžiaus I ir II piliakalnių ir senovės gyvenvietės, Šilinės smuklės, Kartupėnų piliakalnio teritorijas	4 teritorijos/ 8,17 ha	Panemunių RPG	II-III ketv.	Atlikta	
2.15. Prižiūrėti objektus: Jurbarko ir Skirsnemunės žydų žudynių ir užkasimo vieta, Šilinės rekreacinio funkcinio prioriteto zona, Vensloviškių kaimo neveikiančios kapinaitės, Belvederio gynybinis įtvirtinimas, I pasaulinio karo vokiečių karių kapinės Šilinėje	5 objektai	Panemunių RPG	II-III ketv.	Atlikta	

2.16. Prižiūrėti rekreacinės infrastruktūros teritorijas: Panemunės dviračių trasos atkarpa (Raudonėnai – Pilis I), Nemuno vandens turizmo trasa (Panemunių regioninio parko teritorijoje), Gelgaudiškio parko pažintinis takas, Plokščių pažintinis takas, Raudonės pilies pažintinis takas, Šilinės pažintinis botaninis takas, Dviračių trasa (Gelgaudiškis – Žemoji Panemunė)	7 teritorijos/ 161,4 ha	Panemunių RPG	II-III ketv.	Atlikta	
2.17. Prižiūrėti rekreacinės infrastruktūros objektus: Regykla prie Plokščių bažnyčios, Regykla prie Ilguvos bažnyčios, Dagilių poilsiavietė, Plokščių poilsiavietė, Kumečių atokvėpio vieta, Sutkiškių atokvėpio vieta, Karkazų atokvėpio vieta, Pakalniškių atokvėpio vieta, Kriaučiūnynės atokvėpio vieta, Klangių atokvėpio vieta, atokvėpio vieta Veliuonoje, Gelgaudiškio atokvėpio vieta	12 objektų	Panemunių RPG	II-III ketv.	Atlikta	
2.18. Kultūros paveldo objekto Buvusios Šilinės smuklės (lankytojų centro) pastato sienų impregnavimo darbai	1 objektas	Panemunių RPG	II-III ketv.	Atlikta	
2.19. Atnaujinti Raudonės pažintinio tako ženklimą	1 objektas	Panemunių RPG	II-IV ketv.	Atlikta	22 rodyklės, 1 informacinis stendas
2.20. Panemunių RP informacinės sistemos (stendai, rodyklės) priežiūra	3 stendai	Panemunių RPG	II-III ketv.	Atlikta	
2.21. Prižiūrėti Veisiejų RP vertingiausius kraštovaizdžio kompleksus, gamtos vertybes, įskaitant GPO	34/28,41 ha	Veisiejų RPG	I-IV ketv.	Atlikta	
2.22. Prižiūrėti Veisiejų RP rekreacines teritorijas, rekreacinės infrastruktūros objektus, pažintinius takus	18 vnt./ 168,61 ha	Veisiejų RPG	I-IV ketv.	Atlikta	
2.23. Prižiūrėti Vištyčio RP vertingiausius kraštovaizdžio kompleksus, gamtos vertybes, įskaitant GPO	17 vnt./4,92 ha	Vištyčio RPG	II-III ketv.	Atlikta	
2.24. Prižiūrėti Vištyčio RP rekreacines teritorijas, rekreacinės infrastruktūros objektus, pažintinius takus	42 vnt./7,41 ha	Vištyčio RPG	II-III ketv.	Atlikta	

2.26. Prižiūrėti Žuvinto BR rekreacines teritorijas, rekreacinės infrastruktūros objektus, pažintinius takus, GPO	6 vnt./1,4 ha	Žuvinto BRG	I-IV ketv.	Atlikta	
2.27. Prižiūrėti hidrotechninius statinius (Dusios, Simno ir Dovinės vandens nuopylos ir sklypai)	3 vnt./0,75 ha	Žuvinto BRG, Metelių RPG	III ketv.	Atlikta	
2.28. Atnaujinti informacinius standus	4 vnt.	Žuvinto BRG	I-IV ketv.	Atlikta ir viršyta	5 vnt.
2.29. Įrengti informacinius ženklus, žyminčius Buktbalės, Liūliškynės, Žuvinto, Drausgirio, Velniaravio, Mergiškių gamtinių rezervatų ribas įrengimas	317 vnt.	Žuvinto BR, Akštadvario, Vištyčio, Neries, Nemuno kilpų, Panemunių RPG	I-II ketv.	Atlikta	
2.30. Pamiškės piliakalnio priežiūros darbai	1 vnt./2 ha	Aukštadvario RPG	III ketv.	Atlikta	
2.31. Amalvos pelkės dalyje įrengtų durpinės užtūrų su sprausasienių pertvaromis priežiūra	28 vnt.	Žuvinto BRG	II-IV ketv.	Atlikta	
3. Inicijuoti, rengti, įgyvendinti, dalyvauti įgyvendinant projektus, finansuojamus valstybės, ES struktūrinės paramos, tarptautinių ir kitų fondų lėšomis					
3.1. Pateikti poreikį finansavimui iš KPP lėšų, dėl kelio į „Pilaites“ remonto.	1 vnt.	Panemunių RPG	I ketv.	Pateikta	Atsisakyta, nes Jurbarko savivaldybės administracija neorganizavo kelio remonto projekto korektūros pagal pateiktas pastabas
3.2. Pateikti paraišką savivaldybių aplinkos apsaugos rėmimo specialiosioms programoms saugomų teritorijų vertybių viešinimui ar ekskursijoms finansuoti	9 vnt.	DSSTD grupės	I ketv.	Atlikta ir viršyta	Pateikta 13 prašymų, 8 atvejais gautas finansavimas ST vertybių viešinimui, priežiūrai ir ekskursijoms, skirtoms savivaldybių mokyklų mokiniams, finansuoti
4. Vykdyti kraštovaizdžio ir gamtos vertybių būklės stebėseną (monitoringą) ir taikomuosius mokslinius tyrimus, susijusius su kraštovaizdžio, gamtos bei kultūros paveldo objektų išsaugojimu, teritorijų tvarkymu, pritaikymu lankymui					
4.1. Vykdyti kraštovaizdžio monitoringą: Aukštadvario RP; Dieveniškių IRP; Metelių RP; Nemuno kilpų RP; Neries RP; Panemunių RP; Veisiejų RP; Vištyčio RP	8 vnt.	KAS	I-IV ketv.	Atlikta	8 teritorijos/5 temos/163 taškai/ 8 ataskaitos

4.2. Atlikti Dzūkijos-Suvalkijos ST informacinės ir rekreacinės infrastruktūros objektų inventorizaciją ir būklės įvertinimą	Inventorizuota ir įvertinta visa informacinė ir rekreacinė infrastruktūra	DSSTD grupės	I–IV ketv.	Atlikta	3782 (būklė: gera - 3655, patenkinama - 96, reikia skubiai remontuoti - 20, nevertintina - 6, išmontuota - 5)
4.3. Atlikti DSSTD priskirtų geomorfologinių valstybinių draustinių būklės vertinimą (pagal draustinių būklės vertinimo metodiką)	14 vnt.	KAS	I-IV ketv.	Atlikta	
4.4. Pateikti pasiūlymą dėl tvarkymo plano brėžinyje pažymėtų vertingų pavienių medžių Buktos miške paskelbimo saugomais gamtos paveldo objektais	1 pasiūlymas	Žuvinto BRG	II-III ketv.	Atlikta	Pateikta: 1) Marijampolės r. sav. adm., 2) VSTT prie AM
4.5. Pateikti pasiūlymą dėl Regioninių parkų tvarkymo planų sprendiniuose numatytų skelbti saugomomis kultūros paveldo vertybėmis	1 pasiūlymas	KAS (kultūros paveldo specialistas)	I-IV ketv.	Atlikta	Partizanų atminimo kryžius Norvertavo k.
4.6. Vykdyti hidrologinius stebėjimus	1 vnt./ 2 tšk.	Metelių RPG	II-III ketv.	Atlikta	
4.7. Vykdyti Dusios ežero paviršinio vandens temperatūrinio režimo stebėjimus	1 vnt./1 tšk.	Metelių RPG	II-III ketv.	Atlikta	
4.8. Vykdyti ledo storio matavimus Dusios, Metelio ir Obelijos ežeruose (esant ledui)	1 vnt./3 tšk.	Metelių RPG	I ir IV ketv.	Atlikta	2024-01-09/02-21
5. Vykdyti nuolatinio pobūdžio funkcijas (pagal poreikį)					
5.1. Pagal kompetenciją vykdyti prevencinę veiklą ST apsaugos ir naudojimo tvarkos pažeidimams išvengti		DSSTD grupės, KAS, BĮAS	I-IV ketv.	Atlikta	Pagal prevencinės veiklos planą taikytos 7 prevencinės priemonės. Svarbiausios veiklos: konsultacijos - 1844, prevenciniai apsilankymai teritorijose - 598, prevencinių priemonių taikymas, išsiaiškinus galimą saugomos teritorijos apsaugos ir naudojimo režimo pažeidimą - 19, užkardyti pažeidimai - 36, 164 galimų pažeidimų atvejais perduota informacija kontroliuojančioms institucijoms (raštu - 68 kartus, 112 - 11 kartų, programėle <i>Tvarkau Lietuvą</i> - 10 kartų), parengtos 2 atmintinės: Atmintinė apie taikomus architektūrinius ir kt. reikalavimus Šilėnų kaimo gyventojams, ST gyventojų atmintinė

5.2. Dalyvauti TP procese (išduoda sąlygas, derina) – dalyvauti rengiant ir derinant TP dokumentų projektus ir nustatant planuojamos ūkinės veiklos poveikio ST reikšmingumą:				
Išduotų/neišduotų sąlygų teritorijų planavimo dokumentams skaičius: - Bendrojo planavimo dokumentams - Specialiojo planavimo dokumentams - Detaliojo planavimo dokumentams	KAS	I-IV ketv.	Atlikta	Dokumentų skaičius 38 Išduota/neišduota 4/1 19/10 4/0
Pritarta/nepritarta teritorijų planavimo dokumentams skaičius: - Bendrojo planavimo dokumentams - Specialiojo planavimo dokumentams - Detaliojo planavimo dokumentams	KAS	I-IV ketv.	Atlikta	Dokumentų skaičius 72 Pritarta/nepritarta 6/0 40/7 10/9
Išduotų/neišduotų reikalavimų žemėtvarkos projektams skaičius	KAS	I-IV ketv.	Atlikta	Dokumentų skaičius 57 Išduota/neišduota 44/13
Išduotų/neišduotų reikalavimai žemės sklypų formavimo ir pertvarkymo projektų rengti skaičius	KAS	I-IV ketv.	Atlikta	Dokumentų skaičius 66 Išduota/neišduota 66/0
Pritarta/nepritarta žemėtvarkos projektams skaičius	KAS	I-IV ketv.	Atlikta	Dokumentų skaičius 58 Pritarta/nepritarta 39/19
Pritarta/nepritarta žemės sklypų formavimo ir pertvarkymo projektams skaičius	KAS	I-IV ketv.	Atlikta	Dokumentų skaičius 155 Pritarta/nepritarta 127/28
Žemės sklypų kadastrinių matavimų bylų skaičius	KAS	I-IV ketv.	Atlikta	Dokumentų skaičius 1588
5.3. Dalyvauti statybų procese ir užtikrinti savalaikį sprendimų (teisėtų ir pagrįstų) priėmimą išduodant saugomų teritorijų specialiuosius reikalavimus, derinant statybos projektus				Pastaba. Gautos ir įvertintos 164 paraiškos, kurios nepateko į DSSTD saugomas teritorijas, pareiškėjai informuoti.
Išduotų/neišduotų saugomų teritorijų specialiųjų reikalavimų skaičius	KAS	I-IV ketv.	Atlikta	Dokumentų skaičius 112 Išduota/neišduota 95/17
Pritarta/nepritarta statybos projektams ir projektiniams pasiūlymams skaičius	KAS	I-IV ketv.	Atlikta	Dokumentų skaičius 270 Pritarta/nepritarta 207/63

Pritarta/nepritarta kitiems projektams (el. tinklai, lieptai, saulės elektrinės, reklamos ir pan.) skaičius	KAS	I-IV ketv.	Atlikta	Dokumentų skaičius 396 Pritarta/nepritarta 353/43.
Teigiami/neigiami sprendimai dėl buvusių sodymų atkūrimo skaičius	KAS	I-IV ketv.	Atlikta	Dokumentų skaičius 36 Teigiami/neigiami 26/10
5.4. Atlikti vertinimus veiklų, dėl kurių leistinumą draustiniuose ar VP nusprendžiama atlikus jų poveikio kraštovaizdžiui, gamtos ir kultūros vertybėms įvertinimą	KAS	I-IV ketv.	1 atveju	Procedūra pradėta, bet neužbaigta, kreiptasi dėl papildomų duomenų pateikimo.
5.5. Kaupti ir saugoti informaciją kraštovaizdžio kompleksų, gamtos ir kultūros paveldo vertybių, teritorijos rekreacinio naudojimo ir kitose srityse	KAS	I-IV ketv.	Atlikta	Parengti Dieveniškų IRP rekreacinės įrangos rekreaciniai pasai, 16 vnt.; Atlikta Neris RP kultūros paveldo objektų fotofiksacija, 22 vnt.

### III. Biologinės įvairovės (tipiškų ir unikalių ekosistemų, natūralių buveinių ir rūšių) apsauga, atkūrimas, mokslinių tyrimų, stebėsenos vykdymas

6. Rengti, atnaujinti gamtotvarkos planus, dalyvauti rengiant gamtotvarkos planus, kitus strateginio planavimo dokumentus biologinei įvairovei išsaugoti

6.1. Parengti Bestraigiškių kaimo apylinkių gamtotvarkos plano peržiūros ataskaitą	Parengta ataskaita	BĪAS	IV ketv.	Atlikta
--	--------------------	------	----------	---------

7. Inicijuoti, rengti, įgyvendinti, dalyvauti įgyvendinant projektus, finansuojamus valstybės, ES struktūrinės paramos, tarptautinių ir kitų fondų lėšomis

7.1. Dalyvauti įgyvendinant veiklas projekte „LIFE MagniDucatusAcrola“ Nr. LIFE15 NAT/LT/001022	Įgyvendintos 2024 m. veiklos pagal projekto veiklų planą	Žuvinto BRG, BĪAS	I-IV ketv.	Atliktos 2024 m. veiklos: pasirašyta sutartis su rangovu dėl sumedėjusios augmenijos ir krūmų išpjovimo, biomasės pašalinimo. Darbai pradėti vykdyti. Sutarties terminas 2025-11-01.	Projekto trukmė 2023-2026 m.
---	--	-------------------	------------	--	------------------------------

7.2. Dalyvauti įgyvendinant veiklas projekte LIFE22 NAT/LT/101113698 LIFE OSMO BALTIC	Įgyvendintos 2024 m. veiklos pagal projekto veiklų planą	BĮAS, BRS	I-IV ketv.	Atliktos 2024 m. veiklos: ekologinio tinklo parengiamieji darbai, medžių senolių inventorizacija 180-je heksagonų, partnerių susitikimai/pasitarimai gyvai ir nuotoliu, projekto veiklų viešinimas, informacijos rinkimas gamtotvarkos planams: Verknės upės slėnis, Ošvenčios upės slėnis ir Balbieriškio miškas.	Projekto trukmė 2024 - 2030 m.
8. Įgyvendinti biologinės įvairovės apsaugos ir tvarkymo priemonės, numatytas strateginio, teritorijų planavimo dokumentuose, apsaugos sutartyse, įskaitant Natura 2000 teritorijas, inicijuoti jų tvarkymą					
8.1 Vykdyti palaikomuosius gamtotvarkos darbus pelkių buveinėje BAST Solio ežeras ir jo apyežerės	2 vnt./5,0 ha	Aukštadvario RPG, BĮAS	III-IV ketv.	Atlikta	
8.2 Prižiūrėti stepines pievas su plikažiedžio linlapio augavietėmis BAST Paukšteliškių kaimo apylinkės (1) ir BAST Verknės vidurupys (1)	2vnt./ 2,3 ha	Aukštadvario RPG, BĮAS	III-IV ketv.	Atlikta	2vnt./ 2,8 ha
8.3. Vykdyti palaikomuosius gamtotvarkos darbus Natura 2000 teritorijose: Gaujos upės slėnis (LTSAL0002), Jurgelionių pievos (LTSAL0006)	2 vnt./ 8 ha	Dieveniškių IRPG, BĮAS	III-IV ketv.	Atlikta ir viršyta	2 vnt./ 11,02 ha
8.4. Vykdyti palaikomuosius gamtotvarkos darbus: Prelomciškės stepinės ir Kemsinės pievos, Balnio vėžlio buveinės Natura 2000 teritorijose (Metelių regioninis parkas, Kučiuliškės kaimo apylinkės, Bestraigiškių kaimo apylinkės, Drapalių kaimo apylinkės)	12 vnt./ 7 ha	Metelių RPG, BĮAS	I-IV ketv.	Atlikta ir viršyta	12 vnt./ 35,9 ha
8.5.Vykdyti priežiūros darbus Natura 2000 teritorijose: „Nemunas tarp Prienų ir Lengveniškių“, „Nemunas tarp Pelėšiškių ir Balbieriškio“, BAST „Tartoko pelkė“	3 vnt./ 13 ha	Nemuno kilpų RPG, BĮAS	II-IV ketv.	Atlikta	3 vnt./15,5 ha

8.6. Vykdyti priežiūros darbus 3 Natura 2000 teritorijose esančias natūralias pievas: Bražuolės botaniniame draustinyje paprastųjų kardelių augavietė, pieva kairiajame Dūkštos krante ties Bradliškėmis ir drugelio gencijoninio melsvio pieva ties Bradliškėmis ir 1 pelkę (Šilėnų orchidėjų pelkę)	4 vnt./ 7 ha	Neries RPG, BĮAS	III-IV ketv.	Atlikta	4 vnt./16,18 ha
8.7. Vykdyti gamtotvarkos darbus Novaraisčio PAST	1 vnt./3 ha	Panemunių RPG, BĮAS	III-IV ketv.	Atlikta	
8.8. Prižiūrėti ir sutvarkyti 6 „Natura 2000“ teritorijas: Paveisiejų kaimo apylinkės, Ančios ežero šiaurinė apyežerė, Petroškų miškas, Stankūnų kaimo apylinkės, Skaisčio gamtinio rezervato teritorija, Liūnelio ežeras ir jo apyežerės)	6 vnt./ 27,63 ha	Veisiejų RPG, BĮAS	II-IV ketv.	Atlikta	
8.9. Prižiūrėti ir sutvarkyti 13 balinių vėžlių ir medvarlių buveinių	13 vnt., 3,7 ha	Veisiejų RPG	II-IV ketv.	Atlikta	
8.10. Sutvarkyti Natūra 2000 teritoriją „Vištyčio regioninis parkas (LTVIK0002)“ Kylininkų pieva	1 vnt./5 ha	Vištyčio RPG, BĮAS	II-III ketv.	Atlikta ir viršyta	1 vnt./48,74 ha
8.11. Vykdyti invazinių ir plėšrių rūšių kontrolės priemones Žuvinto BR (Žuvinto GP)	2 veiklos	Žuvinto BRG	I-IV ketv.	Atlikta	Kanadinės audinės reguliavimo priemonės ir Sasnovskio barščio kontrolė Buktos miške
8.12. Vykdyti gamtotvarkos priemones Žuvinto BR	150 ha	Žuvinto BRG, BĮAS	III ketv.	Atlikta ir viršyta	194,19 ha
8.13. Dirbtinėmis priemonėmis (gaubtais) apsaugoti žinomas balinių vėžlių dėtis (BAST Petroškų, BAST Paveisiejų, BAST Stankūnų, Kalvelių kaimo apylinkės)	Uždengta 10 dėčių	Veisiejų RPG, BĮAS	II-IV ketv.	Atlikta ir viršyta	20 dėčių
8.14. Dirbtinėmis priemonėmis (gaubtais) apsaugoti žinomas balinių vėžlių dėtis (BAST Metelių RP, Kučiuliškės-Drapalių apylinkės, Stračiūnų apylinkės, Bestraigiškių kaimo apylinkės)	Uždengta 15 dėčių	Metelių RPG, BĮAS	II-IV ketv.	Atlikta ir viršyta	17 dėčių
9. Vykdyti gyvosios gamtos (buveinių ir rūšių) stebėseną (monitoringą) ir taikomuosius mokslinius tyrimus, susijusius su biologinės įvairovės išsaugojimu, apsaugos tikslų nustatymu					

9.1. Vykdyti gyvosios gamtos monitoringą (pagal VAM programą)	20 rūšių, 216 taškų	BĮAS	I-IV ketv.	Atlikta	
9.2. Organizuoti, vykdyti kitus monitoringus ir stebėseną	31 tema, 353 taškų	BĮAS, Žuvinto BRG	I-IV ketv.	Atlikta	
9.3. Nustatyti „Natura 2000“ buveinių apsaugai svarbių teritorijų apsaugos tikslus	Nustatyti apsaugos tikslai 16 vnt. BAST	BĮAS	II-IV ketv.	Atlikta	
9.4. Atlikti Direkcijai priskirtų saugomų teritorijų būklės vertinimą	38 anketos	BĮAS	I-IV ketv.	Atlikta	
9.5. Atlikti saugomų gamtos paveldo objektų apžiūrą ir vertinimą	71 anketa	BĮAS	I-IV ketv.	Atlikta	
10. Vykdyti nuolatinio pobūdžio funkcijas (pagal poreikį)					
10.1. Pagal kompetenciją vykdyti prevencinę veiklą ST apsaugos ir naudojimo tvarkos pažeidimams išvengti		BĮAS	I-IV ketv.	Atlikta	Bendra informacija pateikta 5.1. p., 63 eilutė.
10.2. Dalyvauti PAV, SPAV procese (išduoda sąlygas, derina), nustatant planuojamos ūkinės veiklos poveikio ST ir Natura 2000 teritorijoms reikšmingumą					
Išnagrinėtų vidinės miškotvarkos projektų dėl veiklos poveikio reikšmingumo „Natura 2000“ teritorijoms skaičius		BĮAS	I-IV ketv.	Atlikta	Dokumentų skaičius 175 Pritarta/nepritarta 153/22
Išnagrinėtų prašymų dėl leidimų kirsti mišką gautų per Aplinkosaugos leidimų informacinę sistemą (ALIS ) dėl veiklos poveikio reikšmingumo „Natura 2000“ teritorijoms skaičius		BĮAS	I-IV ketv.	Atlikta	Dokumentų skaičius 1177 Pritarta/nepritarta 1012/165
Planuojamos ūkinės veiklos poveikio įsteigtoms ar potencialioms „Natura 2000“ teritorijoms reikšmingumo išvadų skaičius		BĮAS	I-IV ketv.	Atlikta	Dokumentų skaičius 144 Pritarta/ nepritarta 138/6
Dalyvauti vidinės miškotvarkos projektų, miškų tvarkymo schemų ir kitų projektų, vandentvarkos planų dokumentų derinime, pažymų, leidimų išdavimą susijusius su nustatytais veiklos apribojimais ar miško įveisimu, laukinių gyvūnų laikymo ir naudojimo leidimų derinime:					
Išnagrinėtų miškotvarkos projektų skaičius		BĮAS	I-IV ketv.	Atlikta	Dokumentų skaičius 143 Pritarta/nepritarta 123/20
Prašymų išduoti Pažymas apie valdoje nustatytus veiklos apribojimus privataus miško savininkams skaičius		BĮAS	I-IV ketv.	Atlikta	Dokumentų skaičius 27 Pritarta/nepritarta 13/14

Prašymų pateikti išvadas/pažymas dėl miško įveisimo ne miško žemėje skaičius	BĮAS	I-IV ketv.	Atlikta	Dokumentų skaičius 10 Pritarta/nepritarta 6/4
10.3.4 Išvadų dėl dirbtinio nepratekamo paviršinio vandens telkinio įrengimo skaičius	BĮAS	I-IV ketv.	Atlikta	Dokumentų skaičius 34 Pritarimų/ nepritarimų 28/6
10.3.5 Išvadų dėl vandens telkinio tvarkymo darbų skaičius (pakrančių) skaičius	BĮAS	I-IV ketv.	Atlikta	Dokumentų skaičius 14 Pritarta/ nepritarta 11/3
Išvadų dėl upių vandens kelių reikmėms valymo darbų derinimo skaičius	BĮAS	I-IV ketv.	Atlikta	Dokumentų skaičius 2 Pritarta/nepritarta 2/0
Išvadų dėl melioracijos statinių projektų aplinkosauginės dalies suderinimo skaičius	BĮAS	I-IV ketv.	Atlikta	Dokumentų skaičius 2 Pritarta/nepritarta 2/0
Išvadų dėl žuvivaisos priemonių planų žvejybos plotuose derinimų skaičius	BĮAS	I-IV ketv.	Atlikta	Dokumentų skaičius 2 Pritarta/nepritarta 2/0
Leidimų naudoti laukinės augalijos išteklius derinimų skaičius	BĮAS	I-IV ketv.	Atlikta	Dokumentų skaičius 5 Pritarta/nepritarta 5/0
Laukinių gyvūnų aptvarų įrengimo projektų derinimų skaičius	BĮAS	I-IV ketv.	Atlikta	Dokumentų skaičius 4 Pritarta/nepritarta 4/2
10.3. Inicijuoti apsaugos sutarčių sudarymą, sudaryti prielaidas Kaimo plėtros programoms įgyvendinti Natura 2000 teritorijose	BĮAS	I-IV ketv.	Atlikta ir viršyta	Sutarčių skaičius 9 (planuota ne mažiau 4)
10.4. Teikti duomenis Saugomų rūšių informacinei sistemai apie saugomas rūšis, jų augavietes ir radavietes	BĮAS	I-IV ketv.	Atlikta	145 rūšys
10.5. Kaupti ir saugoti informaciją biologinės įvairovės apsaugos srityje	BĮAS	I-IV ketv.	Atlikta	Papildomų temų, nenurodytų kitose biologinės įvairovės ataskaitos dalyse nebuvo vykdoma.

**IV. Lietuvos regionų etnokultūros tradicijų propagavimas ir rėmimas**

11. Propaguoti krašto materialios ir dvasinės kultūros paveldą, jo apsaugą, tradicinę gyvenseną per švietėjišką veiklą, kultūrinius renginius, įgyvendinant atitinkamas mokymo programas, skatinti saugomų teritorijų produkto ženklų žinomumą ir suteikimą vietos gamintojams

11.1. Inicijuoti saugomos teritorijos produkto ženklo suteikimo/resertifikavimo procedūras	Ne mažiau 4 vnt.	Aukštadvario RP, Dieveniškių IRP, Metelių RP, Nemuno kilpų RP, Vištyčio RP ir Žuvinto BR G	I-IV ketv.	Atlikta ir viršyta	20 vnt.
11.2. Organizuoti tradicinius edukacinius užsiėmimus	Ne mažiau 8 vnt.	Dieveniškių IRPG ir BRS	I-IV ketv.	Atlikta ir viršyta	37 vnt.
11.3. Skaityti paskaitas	9 vnt.	DSSTD grupės, BRS, KAS	II-IV ketv.	Atlikta ir viršyta	25 vnt.
11.4. Organizuoti kultūrinius renginius	21 vnt.	DSSTD grupės, BRS, KAS	I-IV ketv.	Atlikta ir viršyta	44 vnt.
11.5. Organizuoti parodas	7 vnt.	Veisiejų RPG ir BRS	I-IV ketv.	Atlikta ir viršyta	29 vnt.
11.6. Skelbti straipsnius spaudoje	12 vnt.	R.Balsevičiūtė Ž.Sinkevičius S.Balčaitė M.Janušonis I.Kuprijanas V.Šimanauskienė I.Žagužauskaitė G.Baublys ir A.Pranaitis	I-IV ketv.	Atlikta ir viršyta	51 vnt.
<b>12. Bendradarbiauti su bendruomenėmis, vietos veiklos grupėmis</b>					
12.1. Organizuoti susitikimus su bendruomenėmis, partneriais	19 vnt.	DSSTD grupės	I-IV ketv.	Atlikta ir viršyta	48 vnt.
12.2. Dalyvauti bendruomenių renginiuose	9 vnt.	DSSTD grupės	I-IV ketv.	Atlikta ir viršyta	60 vnt.
12.3. Veiklos ataskaitų pristatymas bendruomenėms	9 vnt.	DSSTD grupės	I ketv.	Atlikta	9 vnt.
12.4. Atnaujinti ar sudaryti naujas bendradarbiavimo sutartis su bendruomenėmis, veikiančiomis organizacijomis	1 vnt.	Žuvinto BRG	I-IV ketv.	Atlikta ir viršyta	6 vnt.

13. Vykdyti etnokultūrinius taikomojo mokslinio tyrimo, susijusius su Lietuvos regionų etnokultūros tradicijų išsaugojimu

13.1. Kraštotyrinės medžiagos rinkimas: pateikėjų apklausa liaudies medicinos tema	3 vnt.	BRS	I-IV ketv.	Atlikta	Apklausta 9 pateikėjai: 2 pateikėjai apie Kryžių šaltinį Metelių RP, 3 pateikėjai apie kulinarinį paveldą Dieveniškų IRP, 1 pateikėja apie pievų šienavimą Žuvinto BR, 3 pateikėjai apie Žuvinto BR ir kt. Aleknonių ir Žuvintų k. Žuvinto BR rinkta medžiaga naudojama publikacijoms svetainėje <a href="https://dzukijossuvalkijosstd.lrv.lt/lt/naujienos/kampeliu-istorijos-stases-kliokienes-prisiminimai/">https://dzukijossuvalkijosstd.lrv.lt/lt/naujienos/kampeliu-istorijos-stases-kliokienes-prisiminimai/</a>
--	--------	-----	------------	---------	--

#### V. Pažintinio turizmo, gamtosauginio švietimo plėtra

14. Organizuoti, vykdyti žygius gamtoje, saugomų vertybių, kraštovaizdžio, biologinės įvairovės pažinimo ekskursijas (įskaitant rezervatus)

14.1. Organizuoti žygius, pažintines ekskursijas	Ne mažiau 110 vnt.	DSSTD grupės	I-IV ketv.	Atlikta ir viršyta	198 vnt.
--	--------------------	--------------	------------	--------------------	----------

15. Vykdyti gamtosauginį švietimą per VP vertybių pažinimą, propaguoti kraštovaizdžio ir biologinės įvairovės, gamtos ir kultūros vertybių apsaugos svarbą

15.1. Organizuoti gamtosauginius edukacinius užsiėmimus	Ne mažiau 118 vnt.	DSSTD grupės	I-IV ketv.	Atlikta ir viršyta	331 vnt.
15.2. Organizuoti renginius gamtosauginėmis temomis	Ne mažiau 35 vnt.	DSSTD grupės	I-III ketv.	Atlikta ir viršyta	49 vnt.
15.3. Organizuoti parodas gamtosauginėmis temomis	1 vnt.	Dieveniškų IRPG	I ketv.	Atlikta	1 vnt.
15.4. Skaityti paskaitas, pranešimus gamtosauginėmis temomis	4 vnt.	Panemunių RPG, Vištyčio RPG	I-IV ketv.	Atlikta ir viršyta	21 vnt.
15.5. Teikti aktualią informaciją socialinių tinklų Facebook paskyroje	Ne mažiau 200 pranešimų	DSSTD grupės	I-IV ketv.	Atlikta ir viršyta	981 pranešimai
15.6. Administruoti interneto svetaines (tame tarpe ir saugoma.lt, dzukijossuvalkijosstd.lrv.lt, grupių svetainės)	5 vnt.	DSSTD	I-IV ketv.	Atlikta	213 naujienų ir įrašų: 133 - dzukijossuvalkijosstd.lrv.lt 80 - grupių svetainėse
15.7. Administruoti edukacijas Kultūrinės edukacijos sistemos portale	16 vnt.	DSSTD grupės	I-IV ketv.	Atlikta ir viršyta	30 vnt.
15.8. Organizuoti teritorijų tvarkymo/priežiūros talkas, pasitelkiant vietos bendruomenes	8 vnt.	Aukštadvario RP, Dieveniškų IRP, Neries RP, Panemunių RP, Vištyčio RP G	I-IV ketv.	Atlikta ir viršyta	50 vnt.

15.9. Organizuoti kūrybines dirbtuves „Tvarios Kalėdos – mūsų pačių rankomis“	1 vnt.	Veisiejų RPG	IV ketv.	Atlikta ir viršyta	3 vnt.
<b>16. Vykdyti nuolatinio pobūdžio funkcijas (pagal poreikį)</b>					
16.1. Organizuoti veiklą Lankytojų centruose, teikti paslaugas lankytojams juose, padidinti lankytojų skaičių 20 proc. lyginant su 2023 m.	DSSTD grupės	I-IV ketv.	Atlikta/ <b>daugiau 30,5 proc./lmtis lankytojai LC</b> (LC 29150, kt. eksp. - 2431, edukac., žyg., eksk. - 17681, renginiuose - 6132)	2023 m. LC 22339, kt. eksp. - 1464, edukac., žyg., eksk. - 14373, renginiuose - nerinkta informacija	
16.2. Vykdyti lankytojų monitoringą	DSSTD grupės	I-IV ketv.	Atlikta		
16.3. Organizuoti gamtos mokyklų veiklą	Žuvinto BR grupė	I-IV ketv.	Atlikta	1490 lankytojų, iš to sk. 284 su nakvyne, 52 edukacijos	
16.4. Informuoti visuomenę apie ST kraštovaizdžio būklę, rengiamas tikslines programas bei taikomas apsaugos ir tvarkymo priemonės, numatomus apsaugos ir naudojimo režimo pakeitimus	DSSTD grupės, KAS, BĮAS	I-IV ketv.	Atlikta	9 grupės/Regioninių parkų, biosferos rezervato nuostatų pasikeitimai	
16.5. Teikti informaciją ir konsultuoti savo kompetencijos klausimais ST žemės savininkus, valdytojus, naudotojus, kitus fizinius ir juridinius asmenis	DSSTD grupės, KAS, BĮAS	I-IV ketv.	Atlikta  Užtikrintas efektyvus ir skaidrus konsultavimas: svetainėje atnaujinta ir aktualizuota D.U.K. informacija, susijusi su statybų ir kt. sritimis, suteiktos viešos konsultacijos ūkio subjektams.	Aktualizuota D.U.K. informacija, susijusi su statybų ir kt. sritimis svetainėje, visuomenė informuota šiais atvejais: apie Karoliniškių kraštovaizdžio drausitinyje esančio Pliakalnio atodangos būklę, apie šiaurinę Buivydų piliakalnio šlaito nuošliaužą, apie rekreacinę degresiją prie Čiobiškio urvo.  Parengtos ir platinamos 2 atmintinės: Atmintinė apie taikomus architektūrinius ir kt. reikalavimus Šilėnų kaimo gyventojams, ST gyventojų atmintinė.	
<b>VI. Kitų ST nuostatuose numatytų tikslų įgyvendinimas, bendrųjų funkcijų vykdymas</b>					
17. Administruoti projektus, finansuojamus valstybės, ES struktūrinės paramos, tarptautinių ir kitų fondų lėšomis					

17.1. Interreg LTPL00256 Wildlife Undercover	Igyvendintos veiklos pagal projekto 2024 m. veiklų planą	DSSTD grupės, BRS	II-IV ketv.	Atlikta	Projekto pradžia 2024-11-01. Dalyvauta įvadiniam projekte partnerių seminare. Pasirašyta projekto partnerių partnerystės sutartis. Sudaryta gidų programos mokymo paslaugų sutartis. Pradėta įgyvendinti gidų kursų programa (iki 2025-05-01) bei projekto viešinimas.
17.2. Tarptautinis projektas „Biosphere for Baltic - Future generations“	Igyvendintos veiklos pagal projekto 2024 m. veiklų planą	Žuvinto BRG, BRS	III-IV ketv.	Atlikta	Projekto pradžia 2024-09-01. Dalyvauta nuotolinėse projekto veiklose.
17.3. „STEAM ugdymo ekosistemos plėtojimas“ Nr. 10-066-P-0001	Igyvendintos veiklos pagal projekto 2024 m. veiklų planą	Žuvinto BRG, BRS	II-IV ketv.	Atlikta	Projekto pradžia 2024-11-01. Dalyvauta nuotoliniuose projekto partnerių susitikimuose. Parengtos pirkimų kortelės. Pradėta viešinti projektas.
17.4. Paroda “Deep Surface: Polyfunctional architecture to enhance the experience of UNESCO Designated Sites”	Igyvendintos veiklos pagal projekto 2024 m. veiklų planą	Žuvinto BRG, BRS	III-IV ketv.	Atlikta	Dalyvauja nuotoliniame įvadiniam susitikime su parodos organizatoriais. Derinta informacija dėl Žuvinto BRG lankytojų centro ekspozicijos vizualo parodoje.
18. Įgyvendinti veiklos organizavimo efektyvumo didinimo priemonės					
18.1. Konsoliduoti viešuosius pirkimus, taupant gautus asignavimus, mažinant laiko išteklius – mažinant sudaromų sutarčių (rašytinių ir žodinių) skaičių		DSSTD	I-IV ketv.	Atlikta	2024 metais bendriems pirkimams sudarytos sutartys dėl degalų, elektros, motorinių transporto priemonių draudimo, skiepijimo paslaugos, judriojo ryšio.
18.2. Optimizuoti dokumentų valdymą dokumentų valdymo sistemoje DBSIS, peržiūrint esamus ir/ar sukuriant naujus procesus bei atsisakant perteklinio (nebūtinio) dokumentų derinimo/tvirtinimo/susipažinimo		DSSTD	I-IV ketv.	Atlikta	Peržiūrėti visi DBSIS'e teikiami dokumentai ir jų apdorojimo procesai, sukurti automatiniai procesai, atlikti procesus pagreitinantys pakeitimai, atsisakyta perteklinių derinimų
19. Vykdyti nuolatinio pobūdžio funkcijas (pagal poreikį)					
19.1. Vykdyti viešuosius pirkimus, finansų apskaitą, turto, personalo valdymą ir kitas bendrąsias funkcijas		DSSTD	I-IV ketv.	Atlikta	

<p>19.2. Užtikrinti gerą infrastruktūros lankytojams būklę, t. y. užtikrinti lankytojų centrų, pažintinių takų, lauko informacinių sistemų gerą būklę (lyginant su 2023 metais pagerinat 25 proc.)</p> <p><b>96 proc. - būklė gera</b>  Inventorizuota 2024-07-01 duomenimis iš viso 3782 (būklė: gera - 3655, patenkinama - 96, reikia skubiai remontuoti - 20, nevertintina - 6, išmontuota - 5)</p>	DSSTD grupės	II-IV ketv.	Atlikta	Įrengti nauji, atnaujinti, prižiūrėti, demontuoti ST grupėse infrastruktūros vnt. <b>(Iš viso: 330)</b> Aukštadvario RP - 55 vnt. Dieveniškų IRP - 96 vnt., Metelių RP- 26 (įskaitant LB terminalą), Nemuno kilpų RP - 20 vnt., Neries RP - 34 vnt., Panemunių RP - 27 vnt., Veisiejų RP - 45 vnt., Vištyčio RP - 10 vnt. Žuvinto BR - 17 vnt. (įskaitant LB terminalą)
--	--------------	-------------	---------	---

Naudojami sutrumpinimai:

ST – saugoma teritorija

STD – saugomų teritorijų direkcija

BĪAS – Biologinės įvairovės apsaugos skyrius

KAS – Kraštovaizdžio apsaugos skyrius

TP – teritorijų planavimas

Dzūkijos - Suvalkijos saugomų teritorijų  
direkcijos direktorius

*(saugomos teritorijos pavadinimas)*

Paulius Čeponas

*(v. pavardė)*

\_\_\_\_\_

*(data, parašas)*

PATVIRTINTA

Valstybinės saugomų teritorijų  
tarnybos  
prie Aplinkos ministerijos direktoriaus  
202 m. d. įsakymu Nr.

2024-ųjų metų veiklos prioritetai:

Prioritetai	Uždaviniai ir/ar rodikliai	Finansavimo šaltinis
1. Europos ekologinio tinklo „Natura 2000“ teritorijų, rūšių ir buveinių apsaugos būklės atkūrimo efektyvumo didinimas	1.1. Parengti ne mažiau kaip 3 strateginiai planavimo dokumentai buveinių ir rūšių apsaugai, invazinių rūšių gausos reguliavimui. 1.2. Nustatyti Lužijos ir Tyrų pelkės II BAST EB svarbos buveinių apsaugos tikslai. 1.3. Gamtotvarkos priemonėmis palaikyta arba atkurta gera buveinių būklė ne mažesniame kaip 300 ha plote.	VB, AARP
2. Prielaidų UNESCO Pasaulio paveldo vietovės Kuršių nerijos IVV apraše įvardintų vertingųjų savybių apsaugai ir būklės	2.1. Parengtas UNESCO pasaulio paveldo vietovės Kuršių nerijos valdymo planas. 2.2. Organizuotos ne mažiau kaip 5 susitikimai su vietos gyventojais ir suinteresuotais asmenimis. 2.3. Suorganizuota konferencija apie Kušių nerijos miškų, kaip UNESCO pasaulio paveldo	VB, AARP
3. Prevencinės veiklos stiprinimas įtraukiant visuomenę į saugomos teritorijos tvarkymą ir vertybių apsaugą	3.1. Padidėjęs lankytojų skaičius Lankytojų centre, Gamtos mokykloje, edukaciniuose renginiuose (pamokose), ekskursijose, žygiuose 10 proc. lyginant su 2023 m. 3.2. Direkcijos organizuojamose vertybių apsaugos veiklose dalyvavo ne mažiau kaip 600 savanorių.	VB
4. Veiklos efektyvumo didinimas	4.1. Identifikuoti pridėtinės vertės nekurtantys veiksmai ir padidintas vidinių procesų efektyvumas. 4.2. Įdiegtos laiko sąnaudas mažinančios skaitmeninės technologijos. 4.3. Sustiprintos darbuotojų bendrosios ir specialiosios kompetencijas taikant įvairius mokymo metodus.	VB

KURŠIŲ NERIJOS NACIONALINIO PARKO DIREKCIJOS 2024 METŲ VEIKLOS ATASKAITA

Veiksmo pavadinimas	Proceso ir / ar indėlio vertinimo kriterijai ir jų reikšmės	Atsakingi vykdytojai	Įvykdymo terminas	Pastabos	Finansavimo šaltinis	Pasiekti rezultatai	Pastabos (įvardinti priežastis, dėl kurių nebuvo pasiekti numatyti rezultatai)
<b>I. Planavimas (teritorijų ir strateginis)</b>							
1. Rengti, atnaujinti TP dokumentus, statybų projektus, dalyvauti rengiant TP bei strateginio planavimo dokumentus (kompleksines tikslines programas, kt.)							

1.1. Parengti UNESCO pasaulio paveldo vietovės Kuršių nerijos valdymo planą	1 dokumentas (parengtas ir pateiktas tvirtinti AM)	KAS	IV ketv.	Plano rengimas dalinai finansuojamas AARP lėšomis, bus teikiama tvirtinti AM		Vykdoma	Dalis valdymo plano dokumento projekto parengimo veiklų perkelta į 2025 m. Sutartis su valdymo plano rengėju pratęsta iki 2025-04-30. Priežastys: ilgai trunkantys informacijos rinkimo, derinimo procedūrų procesai; plano rengėjo kompetencijos stoka, KNNPD specialistų žmogiškųjų išteklių trūkumas.	
1.2. Atlikti KNNP tvarkymo plano įgyvendinimo stebėseną	Parengta 1 ataskaita	KAS, BJS	IV ketv.			Įvykdyta		
1.3. Atlikti Smiltynės urbanistinio draustinio ribų peržiūrą ir pateikti pasiūlymus dėl koregavimo	Pateiktas pasiūlymas dėl koregavimo	KAS	III ketv.			Įvykdyta	Atlikta Smiltynės urbanistinio draustinio ribų, nustatytų Tvarymo plane, atitikimo Kultūros paveldo registre registruotoms riboms, analizė. Atsižvelgiant į tai, kad Direkcija neturi įstatymų leidybos iniciatyvos teisės, apie situaciją darbine tvarka informuota VSTT.	
1.4. Atlikti Kuršių nerijos nacionalinio parko ir jo zonų ribų plano peržiūrą ir pateikti pasiūlymus dėl koregavimo	Pateiktas pasiūlymas dėl koregavimo	KAS	IV ketv.			Įvykdyta	Atlikta Smiltynės urbanistinio draustinio ribų, nustatytų pagal KNNP Zonų ribų planą, atitikimo Kultūros paveldo registre registruotoms riboms, analizė. Atsižvelgiant į tai, kad Direkcija neturi įstatymų leidybos iniciatyvos teisės, apie situaciją darbine tvarka informuota VSTT.	
1.5. Parengti administracinės paskirties patalpų, adresu Gintaro j. g. 9-2, paskirties keitimo į gyvenamąją, projektą	Parengtas 1 projektas	KAS, BRS	II ketv.			Neįvykdyta	Gautas VSTT pritarimas paskirties keitimui. Eigoje paaiškėjo būtinybė koreguoti Gintaro įlankos detalų planą, tačiau tam nebuvo numatytos lėšos.	
<b>II. Kraštovaizdžio, gamtos ir kultūros paveldo vertybių apsauga, tvarkymas ir atkūrimas, mokslinių tyrimų, stebėsenos vykdymas</b>								
2. Įgyvendinti VP planavimo dokumentuose numatytas					VB, AARP			
2.1. Įgyvendinti kopotvarkos priemonės Parnidžio kraštovaizdžio draustinyje ir Naglių gamtiniame rezervate	Atliktos 2 kopų tvirtinimo priemonės	BJS, BRS	II ir IV ketv.			Įgyvendinta. Sutvarkytų/prižiūrėtų teritorijų sk. 2 ir plotas 0,37 ha, objektų sk. 21 vnt.		
2.2. Įgyvendinti krantotvarkos priemonės	Atnaujinti 2 laiptai, 2 lentiniai takai, išklota apie 13000 kv.m. šakų klojinių	BRS, BJS	II-III ketv.	Pagal pajūrio juostos tvarkymo programą 2023-2032 m.		Įgyvendinta. Atnaujinti 4 laiptai, 13 lentinių takų ir išklota 31 435 kv. m. šakų klojinių. Sutvarkyta 91,58 ha teritorija.		

2.3. Sutvarkyti digresijos židinius	3 vnt.	KAS, BJS, BRS	II-IV ketv.			Įvykdyta. Sutvarkytų/prižiūrėtų teritorijų sk. 4 ir plotas 0,054 ha, objektų sk.4 vnt.	
3. Inicijuoti, rengti, įgyvendinti, dalyvauti įgyvendinant projektus, finansuojamus valstybės, ES struktūrinės paramos, tarptautinių ir kitų fondų lėšomis							
3.1. Dalyvauti įgyvendinant projektą pagal nekilnojamojų kultūros vertybių tvarkybos darbų (paveldotvarkos) finansavimo 2022–2024 metų programą, vilos "Hubertus" Smiltynės g. 11, Klaipėda, restauravimo darbai	Įgyvendintas projektas	KAS	IV ketv.			Įvykdyta	
3.2. Dalyvauti įgyvendinant „Klimato pažeidžiamumo indekso Pasaulio paveldo vietai nustatymo“ projektą (Climate Vulnerability index for Heritage Property) pagal EEA Grants Lietuva programą	Atliktas 1 tyrimas, suorganizuotas 1 seminaras, parengta 1 ataskaita	KAS	I - IV ketv.	Projektą administruoja Kultūros ministerija	EEA grants Lithuania 2023-2024	Įvykdyta	
3.3. Interreg Pietų Baltija projektas "Pietų Baltijos gamtos ir kultūros paveldo turto valdymas kaip turizmo traukos objektas" (South Baltic natural and cultural heritage assets management as Tourist Attraction - MANTA)	Dalyvavimas projekto veiklose	BJS	I-IV ketv.	Jeigu bus skirtas finansavimas. Paraiška pateikta	Interreg Pietų Baltija	Vykdomos projekto veiklos.	Sutarties pasirašymo data 2024-08-26.
4. Vykdyti kraštovaizdžio ir gamtos vertybių būklės stebėseną (monitoringą) ir taikomuosius mokslinius tyrimus, susijusius su kraštovaizdžio, gamtos bei kultūros paveldo objektų išsaugojimu, teritorijų tvarkymu, pritaikymu lankymui							
4.1. Vykdyti kraštovaizdžio monitoringą	Parengta 1 ataskaita	KAS, BJS	I-IV ketv.			Įvykdyta. Parengta 1 ataskaita.	

4.2. Atlikti kompleksinių draustinių (įskaitant Direkcijai priskirtus valstybinius draustinius) būklės vertinimą	Atlikti 6 draustinių būklės vertinimai	KAS, BJS	II-IV ketv.	VB, AARP	Įvykdyta. Atlikti 6 draustinių būklės vertinimai.	
4.3. Surinkti duomenys apie tradicinius Kuršių nerijos architektūros puošybos elementus vienoje iš gyvenviečių (I etapas)	Parengta 1 ataskaita	KAS	IV ketv.		Įvykdyta. Parengta 1 ataskaita.	
4.4. Organizuoti konferenciją "Ar Kuršių nerijos miškai kultūrinio kraštovaizdžio elementas ar Natura 2000 buveinė - kam teiksime prioritetą?"	1 renginys	BJS, KAS	III-IV ketv.		Įvykdyta. Suorganizuotas 1 renginys.	
5. Vykdyti nuolatinio pobūdžio funkcijas (pagal poreikį)						
5.1. Pagal kompetenciją vykdyti prevencinę veiklą ST apsaugos ir naudojimo tvarkos pažeidimams išvengti		BJS, KAS	I-IV ketv.	VB	Pagal prevencinės veiklos planą, įgyvendinta: priemonių sk. 5, veiklų sk. 14.	
5.2. Dalyvauti TP procese (išduoda sąlygas, derina) – dalyvauti rengiant ir derinant TP dokumentų projektus ir nustatant planuojamos ūkinės veiklos poveikio ST reikšmingumą		BJS, KAS	I-IV ketv.		Išduotų/neišduotų sąlygų 4/- pritarimų/nepitarimų teritorijų planavimo (bendriesiems, specialiesiems, detaliesiems) dokumentams sk.; 9/4. Išnagrinėtų (suderintų) miškotvarkos projekto pakeitimo dokumentų - 1 vnt., išnagrinėtų (suderintų) miško kirtimo išvadų - 1 vnt., išnagrinėtų (suderintų/nesuderintų) žemės sklypų kadastrinių matavimų bylų: 23/-	
5.3. Dalyvauti statybų procese ir užtikrinti savalaikį sprendimų (teisėtų ir pagrįstų) priėmimą išduodant saugomų teritorijų specialiuosius reikalavimus, derinant statybos projektus		KAS	I-IV ketv.		Išduotų/neišduotų specialiųjų reikalavimų: 29/- pritarimų/nepitarimų statinių projektams sk.188/58	

5.4. Atlikti vertinimus veiklų, dėl kurių leistinumą draustiniuose ar VP nusprendžiama atlikus jų poveikio kraštovaizdžiui, gamtos ir kultūros vertybėms įvertinimą		KAS, BJS	I-IV ketv.			Prašymų veikloms, dėl kurių leistinumą ar VP nusprendžiama atlikus jų poveikio kraštovaizdžiui, gamtos ir kultūros vertybėms įvertinimą, nebuvo gauta.	
5.5. Kaupti ir saugoti informaciją kraštovaizdžio kompleksų, gamtos ir kultūros paveldo vertybių, teritorijos rekreacinio naudojimo ir kitose srityse		BJS, LAS, KAS	I-IV ketv.			Vykdoma	
<b>III. Biologinės įvairovės (tipiškų ir unikalių ekosistemų, natūralių buveinių ir rūšių) apsauga, atkūrimas, mokslinių tyrimų, stebėsenos vykdymas</b>							
6. Rengti, atnaujinti gamtotvarkos planus, dalyvauti rengiant gamtotvarkos planus, kitus strateginio planavimo dokumentus biologinei įvairovei išsaugoti							
6.1. Parengti veiksmų planą dėl apsauginiame kopagūbryje augančios sumedėjusios augalijos	Patvirtintas 1 dokumentas	BJS	II ketv.			Įgyvendinta. Patvirtintas 1 dokumentas.	
6.2. Parengti Smeltės botaninio draustinio veiksmų planą	Patvirtintas 1 dokumentas	BJS	I ketv.			Įgyvendinta. Patvirtintas 1 dokumentas.	
6.3. Parengti invazinės rūšies, šluotinio sausakrūmio, populiacijos reguliavimo Kuršių nerijos nacionaliniame parke veiksmų planą	Patvirtintas 1 dokumentas	BJS	IV ketv.			Dalinai įgyvendintas. Parengtas visas dokumentas, išskyrus finansinę dalį.	Parengtam dokumentui trūksta finansinės dalies pagrindimo. Jį parengus, dokumentas bus teikiamas Aplinkos ministerijai.
6.4. Atlikti aplinką teršiančių objektų inventorizaciją Naglių ir Grobšto gamtiniuose rezervatuose ir įvertinti jų pašalinimo galimybes	Parengta 1 ataskaita	BJS	II-IV ketv.	Veikla susijusi su Kuršių nerija BAST būklės gerinimu, nes dalis tokių vietų yra EB svarbos buveinėse.		Įgyvendinta. Parengta ataskaita 1 vnt.	
7. Inicijuoti, rengti, įgyvendinti, dalyvauti įgyvendinant projektus, finansuojamus valstybės, ES struktūrinės paramos, tarptautinių ir kitų fondų lėšomis							
7.1. Dalyvauti įgyvendinant LIFE projektą „Pakrančių biologinės įvairovės išsaugojimas – modernių monitoringo metodų diegimas ir pietinės Baltijos pakrantės kopų buveinių atkūrimas“ (“Conservation of coastal biodiversity – implementation of modern monitoring methods and	Dalyvavimas projekto veiklose	BJS	II-IV ketv.	Jeigu projektui bus skirtas finansavimas, bendradarbiaujant su KU	Life projekto lėšos	Dalyvaujama projekto veiklose.	
8. Įgyvendinti biologinės įvairovės apsaugos ir tvarkymo priemones, numatytas strateginio, teritorijų planavimo dokumentuose, apsaugos sutartyse, įskaitant Natura 2000 teritorijas, inicijuoti jų tvarkymą							

8.1. Įgyvendinti Kuršių nerijos nacionalinio parko ir Lužijos botaninio draustinio Kuršių marių seklių ir priekrantės tvarkymo, šalinant nendrynus, tikslinę programą	Sutvarkyta 23 ha Kuršių marių pakrantės teritorija (KNNP) ir 1 ha Lužijos botaniniame draustinyje	BRS, BJS	II-IV ketv.		VB	Įgyvendinta. 23 ha Kuršių marių pakrantės teritorijoje (KNNP) darbai vykdyti 12,43 ha plote. Lužijos botaniniame draustinyje 1 ha.	
8.2. Atlikti raukšlėtalapio erškėčio gausos reguliavimą šienaujant	Nušienauta 26,36 ha	BJS, BRS	II-III ketv.			Įgyvendinta. Nušienauta 26,36 ha	
8.3. Atlikti atvirų erdvių palaikymą šalinant sumedėjusios augalijos atžalas	Prižiūrėta 288 ha	BJS, BRS	III-IV ketv.			Įgyvendinta. Prižiūrėta 291,21 ha	
8.4. Atlikti atvirų erdvių palaikymą ganiavos būdu	Nuganyta 3 ha	BJS, BRS	II-III ketv.			Įgyvendinta. Nuganyta 3,03 ha	
8.5. Atlikti atvirų erdvių palaikymą šienaujant	Nušienauta 3 ha	BJS, BRS	II-III ketv.			Įgyvendinta. Nušienauta 3,17 ha	
8.6. Reguluoti invazinių augalų (išskyrus erškėtį) paplitimą	Prižiūrėta 6 ha teritorija	BJS, BRS	II-III ketv.			Įgyvendinta. Prižiūrėta 6,8596 ha teritorija	
8.7. Atlikti nendrių šalinimo darbus Koptalyje	Sutvarkyta 0,2 ha	BJS, BRS	IV ketv.			Įgyvendinta. Sutvarkyta 0,236 ha	
8.8. Vykdyti Tylos slėnio tvarkymo priemonės	Sutvarkyta 4,5 ha	BJS, BRS	II-III ketv.		SAARSP	Įgyvendinta. Sutvarkyta 4,5 ha	
8.9. Vykdyti svetimžemių ir invazinių augalų (japoninės reinutės ir bitinės sprigės) populiacijų reguliavimą Juodkrantėje	Sutvarkyta 2,2 ha	BJS, BRS	II-III ketv.		SAARSP	Įgyvendinta. Sutvarkyta 2,22 ha	
9. Vykdyti gyvosios gamtos (buveinių ir rūšių) stebėseną (monitoringą) ir taikomuosius mokslinius tyrimus, susijusius su biologinės įvairovės išsaugojimu, apsaugos tikslų nustatymu							
9.1. Vykdyti perinčių meldinių nendrinukių monitoringą, Tyrų pelkė LTKLAB002, Svencelės pievos LTKLAB009	Atliktas monitoringas 2 „Natura 2000“ teritorijose	BJS	II ketv.			Įgyvendinta. Atliktas monitoringas 2 „Natura 2000“ teritorijose, duomenys pateikti į BIOMON duomenų bazę.	
9.2. Vykdyti migruojančių žuvėdrų ir mažųjų kirų sancaupų monitoringą Kuršių nerijos nacionalinis parkas LTKLAB001, Kuršių marios LTKLAB010	Atliktas monitoringas 2 „Natura 2000“ teritorijose	BJS	III ketv.			Įgyvendinta. Atliktas monitoringas 2 „Natura 2000“ teritorijose, duomenys pateikti į BIOMON duomenų bazę.	

9.3. Vykdyti perinčių juodakrūčių bėgikų monitoringą, Tyrų pelkė LTKLAB002	Atliktas monitoringas 1 „Natura 2000“ teritorijoje	BJS	II ketv.	
9.4. Vykdyti perinčių didžiųjų kormoranų monitoringą	Atliktas monitoringas 1 teritorijoje	BJS	II-III ketv.	
9.5. Vykdyti paukščių migracijos srautų susilieimo vietų monitoringą, Kuršių nerijos nacionalinis parkas LTKLAB001	Atliktas monitoringas 1 „Natura 2000“ teritorijoje	BJS	III-IV ketv.	
9.6. Vykdyti medžiojamųjų gyvūnų apskaitą pagal pėdsakus sniege	Atlikta apskaita 2 gamtiniuose rezervatuose	BJS	I ir IV ketv.	Priklauso nuo klimatinų sąlygų.
9.7. Vykdyti BAST Lužijos ir Tyrų pelkės II LTKLA0013 buveinių apsaugos tikslų nustatymą	Nustatyti 1 „Natura 2000“ teritorijos apsaugos tikslai	BJS	I-III ketv.	
9.8. Organizuoti varliagyvių ir roplių tyrimą	Įgyvendinta 1 tema 1 taške	BJS	II-IV ketv.	Tyrimas vykdomas 2023-2024 m.
9.9. Vykdyti pajūrinės zundos apsaugos sklypo monitoringą	Įgyvendinta 1 tema 1 taške	BJS	II-IV ketv.	
9.10. Vykdyti Smeltės botaniniame draustinyje ir Koptalyje augančių halofitinių augalų gausos monitoringą	Įgyvendinta 1 tema 1 taške	BJS	II-IV ketv.	
9.11. Atlikti įvykdytų gamtotvarkos priemonių stebėseną Naglių gamtiniame rezervate	Parengta 1 ataskaita	BJS	II-IV ketv.	
9.12. Atlikti įgyvendintų gamtotvarkos priemonių, nendrių pjovimo Kuršių mariose rezultatų stebėseną	7 taškai, parengta 1 ataskaita	BJS	II-III ketv.	

Įgyvendinta. Atliktas monitoringas 1 „Natura 2000“ teritorijoje, duomenys pateikti į BIOMON duomenų bazę.	
Įgyvendinta. Atliktas monitoringas 1 teritorijose, duomenys pateikti į BIOMON duomenų bazę.	
Nevykdyta.	Apie monitoringo vykdymą 2024 m. buvo kalbama 2023 m., dėl to įtrauktas į metinį veiklos planą. 2024-03-01 VSTT direktoriaus įsakyme V-25 „Dėl Europos Bendrijos svarbos natūralių buveinių ir rūšių, kurių apsaugai būtina steigti saugomas teritorijas, monitoringo 2024 metų plano patvirtinimo“ šio monitoringo vykdyti nenurodyta.
Dalinai įgyvendinta. Apskaita atlikta 1 gamtiniame rezervate.	Dėl nesusidariusių palankių orų sąlygų, kurios numatytos apskaitų vykdymo metodikoje.
Įgyvendinta. Nustatyti 1 „Natura 2000“ teritorijos apsaugos tikslai.	
Įgyvendinta	
Įgyvendinta	
Įgyvendinta	
Įgyvendinta	
Įgyvendinta. Parengta 1 ataskaita apie vykdytus darbus.	

9.13. Atlikti gamtinių draustinių būklės vertinimas	Atlikti 7 draustinių būklės vertinimai	BJS	II-III ketv.			Įgyvendinta. Atlikti 7 draustinių būklės vertinimai.	
9.14. Inicijuoti pajūrinės zundos (daigų) reintrodukciją į Naglių gamtinį rezervatą	Parengtas ir AAA pateiktas projektas svarstymui, 1 vnt.	BJS	II ketv.	Gauti Aplinkos apsaugos agentūros prie AM leidimą daigų reintrodukcijai įgyvendinti		Įgyvendinta	
9.15. Organizuoti Kuršių marių pakrantėje gyvenančių žinduolių (bebrų, ūdrų, audinių, ondatrų) tyrimą	Parengta 1 ataskaita	BJS	I-IV ketv.	Tyrimas vykdomas 2023-2024 m.		Neįgyvendinta	Dėl sudėtingos tyrimo vietos (kranto), reikalingos didelės laiko apimties, tyrimas neatliktas. Nebuvo rastas tyrėjas, kuris atliktų tiriamąjį darbą.
<b>10. Vykdyti nuolatinio pobūdžio funkcijas (pagal poreikį)</b>							
10.1. Pagal kompetenciją vykdyti prevencinę veiklą ST apsaugos ir naudojimo tvarkos pažeidimams išvengti		BJS	I-IV ketv.			Pagal prevencinės veiklos planą, įgyvendinta: priemonių sk. 5, veiklų sk. 14.	
10.2. Dalyvauti PAV, SPAV procese (išduoda sąlygas, derina), nustatant planuojamos ūkinės veiklos poveikio ST ir Natura 2000 teritorijoms reikšmingumą		BJS	I-IV ketv.		VB	Pateiktų išvadų (teigiamų/neigiamų) dėl poveikio saugomoms teritorijoms sk. 22/0	3 nevertintos dėl planuojamos veiklos prieštaravimų teisės aktams.
10.3. Inicijuoti apsaugos sutarčių sudarymą, sudaryti prielaidas Kaimo plėtros programoms įgyvendinti Natura 2000 teritorijose		BJS	I-IV ketv.			Sudarytų apsaugos sutarčių su žemės ir miško savininkais sk. 0 ir apsaugotas plotas 0 ha	
10.4. Teikti duomenis Saugomų rūšių informacinei sistemai apie saugomas rūšis, jų augavietes ir radavietes		BJS	I-IV ketv.			Stebimų temų sk. 13; taškų sk. 30	
10.5. Kaupti ir saugoti informaciją biologinės įvairovės apsaugos srityje		BJS	I-IV ketv.			Įvykdyta	
<b>IV. Lietuvos regionų etnokultūros tradicijų propagavimas ir rėmimas</b>							
11. Propaguoti krašto materialios ir dvasinės kultūros paveldą, jo apsaugą, tradicinę gyvenimą per švietėjišką veiklą, kultūrinius renginius, įgyvendinant atitinkamas mokymo programas, skatinti saugomų teritorijų produkto ženklo žinomumą ir suteikimą vietos gamintojams							
11.1. Bendradarbiauti organizuoti Europos paveldo dienų renginius	Suorganizuoti 1 renginį	KAS, LAS	III ketv.		VB	Įvykdyta	
11.2. Organizuoti lygiadienio šventę Gintaro įlankoje	Pastatytos skulptūros, suorganizuota lygiadienio šventė, 2 veiklos	LAS, BRS	II-III ketv.		Lietuvos kultūros taryba, Neringos savivaldybė	Įvykdyta	

11.3. Dalyvauti Neringos gimtadienio renginiuose	Suorganizuotas žygis ir edukacija, 2 veiklos	LAS	IV ketv.		VB	Įvykdyta	
11.4. Įgyvendinti projekto "Meistrystė Kuršių nerijos identiteto išsaugojimui" veiklas	Įgyvendintos projekto veiklos	LAS	I-IV ketv.	Jeigu bus gautas finansavimas.	Lietuvos kultūros taryba	Neįgyvendinta	Neskirtas finansavimas.
11.5. KNNP produkto ženklo žinomumo didinimas ir suteikimą vietos gamintojams	4 nauji produkto ženklo turėtojai	LAS	II-IV ketv.		VB	Dalinai įgyvendinta	Du kartus skelbtas viešinimas, gauta 1 paraiška.
<b>12. Bendradarbiauti su bendruomenėmis, vietos veiklos grupėmis</b>							
12.1. Organizuoti susitikimus su bendruomenėmis ir suinteresuotomis grupėmis UNESCO pasaulio paveldo vietoves Kuršių nerijos valdymo plano rengimo klausimais	Surengti 4 susitikimai	KAS	I-IV ketv.		AARP, VB	Įvykdyta	
12.2. Parengti visuomenės apklausą UNESCO pasaulio paveldo vietovės Kuršių nerijos valdymo plano rengimo klausimais	Parengta 1 visuomenės apklausa	KAS	I-III ketv.			Dalinai įgyvendinta	Visuomenės apklausos organizavimu rūpinasi valdymo plano rengėjas. Dėl užsitęsusių informacijos surinkimo esamai būklei ir veiksmų planui, bei sutarties pratęsimo procedūrų, buvo nuspręsta apklausą perkelti į palankesnę (nei šventinis) laikotarpį - t.y. 2025 m. sausio-vasario mėn.
12.3. Aktualizuota informacija Direkcijos interneto svetainės D.U.K. skiltyje	Aktualizuota informacija	KAS, BJS, LAS	II-IV ketv.		VB	Įvykdyta	
12.4. Konsultacijos gyventojams, ūkio subjektams, suinteresuotoms grupėms	Organizuoti 4 susitikimai	KAS, BJS, LAS	II-IV ketv.		VB	Įvykdyta	
<b>V. Pažintinio turizmo, gamtosauginio švietimo plėtra</b>							
<b>14. Organizuoti, vykdyti žygius gamtoje, saugomų vertybių, kraštovaizdžio, biologinės įvairovės pažinimo ekskursijas (įskaitant rezervatus)</b>							
14.1. Organizuoti žygius	dalyvavo 1640 žm.	LAS	I-IV ketv.			Įgyvendinta dalinai. Aptarnauta 474 lankytojai.	KN vyksta Trenkturas ir panašaus pobūdžio solo žygiai. Šie žygiai intensyviai reklamuojami ir savo pobūdžiu labiau patrauklūs žmonėms.
14.2. Pravesti ekskursijas	dalyvavo 840 žm.	LAS, KAS, BJS	I-IV ketv.			Įgyvendinta. Aptarnauta 1348 lankytojų.	
<b>15. Vykdyti gamtosauginį švietimą per VP vertybių pažinimą, propaguoti kraštovaizdžio ir biologinės įvairovės, gamtos ir kultūros vertybių apsaugos svarbą</b>							
15.1. Lankytojų centro atidarymo renginys	1 renginys	LAS, KAS, BJS, BRS	II ketv.			Įvykdyta	
15.2. Atvirų durų dienos KNNP direkcijoje	1 renginių ciklas	KAS, BJS, LAS	II, III arba IV ketv.			Įvykdyta	

15.3. Vykdyti informacinę kampaniją apie Kuršių nerijos nacionaliniame parke sutinkamus invazinius ir svetimžemių augalus	Suorganizuoti 2 susitikimai su bendruomene, parengta 12 straipsnių talpinamų į direktijos internetinę svetainę	BJS, LAS	I-IV ketv.	Suorganizuoti dirbtuves herbariumo gamybą iš invazinių augalų		Įvykdyta. Suorganizuoti 3 susitikimai, parengta 12 straipsnių.	
15.4 Vykdyti teminių metų veiklas	4 veiklos	LAS	I-IV ketv.			Įvykdyta	
15.5. Pravesti edukacinius užsiėmimus	dalyvavo 1230 žm.	LAS, KAS, BJS	I-IV ketv.			Įvykdyta. Aptarnauti 1645 lankytojai.	
15.6. Parengti paraiškas „Kultūros paso“ programai	Parengtos 2 paraiškos "Kultūros pasui" gauti	LAS	I- IV ketv.			Įvykdyta. Patvirtintos 4 paraiškos.	
15.6. Organizuoti "Žaliąsias pamokas" ugdymo įstaigose (keisti traktuotę)	4 pamokos	LAS	I- IV ketv.			Įvykdyta	
15.7. Pateikta informacija visuomenei apie Kuršių nerijos nacionalinio parko ir VSTT vykdomas veiklas	150 pranešimų KNNPd tinklalapyje, FB, Instagram ir LinkedIn paskyrose. Padidintas socialinių tinklų sekėjų skaičius 5%. Pasiektas Facebook paskyros bendras metinis organinis įrašų pasiekiamumas – 800 tūkstančių.	LAS, KAS, BJS, viešųjų ryšių specialistas	I- IV ketv.			Įvykdyta	
15.8. Organizuoti "Mokslo kavines"	Suorganizuoti 4 renginiai	LAS, KAS, BJS	II-IV ketv.			Įvykdyta	
15.9. Parengti paskaitas, pristatymus ir pranešimus	12 vnt.	LAS, KAS, BJS	I-IV ketv.			Įvykdyta	
16. Vykdyti nuolatinio pobūdžio funkcijas (pagal poreikį)							
16.1. Organizuoti veiklą lankytojų centruose, teikti paslaugas lankytojams juose		LAS	I-IV ketv.	Aptarnautų žm. skaičius išaugęs 20 proc. lyginant su 2023 m.		Dalinai įgyvendintas. Aptarnauta 2150 lankytojų.	LC pradėjo dirbti tik 2024.10.04
16.2. Vykdyti lankytojų monitoringą		LAS	I-IV ketv.			Įgyvendinta	
16.3. Organizuoti gamtos mokyklų veiklą		LAS	I-IV ketv.	Aptarnautų žm. skaičius išaugęs 10 proc. lyginant su 2023 m.		Įgyvendinta. Aptarnauta 2256 žm., su nakvyne 1354 žm.	
16.4. Informuoti visuomenę apie ST kraštovaizdžio būklę, rengiamas tikslines programas bei taikomas apsaugos ir tvarkymo priemonės, numatomus apsaugos ir naudojimo režimo pakeitimus		BJS, KAS, LAS,	I-IV ketv.			2024 m. skaitytos paskaitos, pranešimai: 8 vnt. Dalyvauta laidų/ duota interviu: 30 vnt.	

16.5. Teikti informaciją ir konsultuoti savo kompetencijos klausimais ST žemės savininkus, valdytojus, naudotojus, kitus fizinius ir juridinius asmenis		BJS	I-IV ketv.			Įvykdyta. Suteikta 91 konsultacija	
<b>VI. Kitų ST nuostatuose numatytų tikslų įgyvendinimas, bendrųjų funkcijų vykdymas</b>							
<b>17. Administruoti projektus, finansuojamus valstybės, ES struktūrinės paramos, tarptautinių ir kitų fondų lėšomis</b>							
17.1. Interreg Pietų Baltija projektas "Pietų Baltijos gamtos ir kultūros paveldo turto valdymas kaip turizmo traukos objektas" (South Baltic natural and cultural heritage assets management as Tourist Attraction - MANTA)	1 ataskaita	BJS, LAS	III-IV ketv.	Jeigu projektui bus skirtas finansavimas	Interreg Pietų Baltija	Įgyvendinta	Ataskaita teikiama 2025m. I ketv.
17.2. AM AARP projektas "Lietuvos pasaulio paveldo vietovės Kuršių nerijos valdymo plano rengimas"	1 ataskaita	KAS	I-IV ketv.		AARP	Įvykdyta	
17.3. Lietuvos kultūros tarybos projektas „Meistrystė Kuršių nerijos identiteto išsaugojimui“	1 ataskaita	LAS	II-IV ketv.	Jeigu projektui bus skirtas finansavimas	Lietuvos kultūros taryba	Neįgyvendinta	Neskirtas finansavimas
17.4. Lietuvos kultūros tarybos projektas "Nendrinės skulptūros ir rudens lygiadienis Gintaro įlankoje"	1 ataskaita	LAS	II-IV ketv.	Jeigu projektui bus skirtas finansavimas	Lietuvos kultūros taryba, Neringos savivaldybė	Įvykdyta	
<b>18. Įgyvendinti veiklos organizavimo efektyvumo didinimo priemonės</b>							
18.1. Transporto priemonių stebėjimo ir kontrolės sistemos modernizavimas-atnaujinimas	Naujos sistemos diegimas 8 transporto priemonėms	BRS	II-III ketv.			Neįgyvendinta	Perkeltas įgyvendinimas į 2025m.

18.2. Vidinių veiklos procesų peržiūra ir jų optimizavimas	Optimizuoti 4 procesai	BRS, KAS, BJS, LAS	I-II ketv.		VB	Įvykdyta	
18.3. KNNP direkcijai priskirtų funkcijų peržiūra ir struktūros optimizavimas	Atnaujinti 3 skyrių nuostatai, aktuluizuoti pareigybių aprašymai	KAS, BJS, LAS	I-II ketv.			Įvykdyta	
18.4. Darbuotojų kompetencijų stiprinimo mokymai	4 vnt.	BRS, KAS, BJS, LAS	II-IV ketv.			Įvykdyta	
18.4. Automobilių krovimo stotelės adresu L. Rėzos 8 perdavimas administratoriui	1 objektas	BRS	I-II ketv.			Neįvykdyta	Dėl apribojimų, esančių ES struktūrinių projektų finansavimo ir administravimo taisyklėse.
18.5. Parengtas turto valdymo efektyvumo didinimo planas	1 dokumentas	BRS	IV ketv.			Įvykdyta	
19. Vykdyti nuolatinio pobūdžio funkcijas (pagal poreikį)							
19.1. Vykdyti viešuosius pirkimus, finansų apskaitą, turto, personalo valdymą ir kitas bendrąsias funkcijas		BRS	I-IV ketv.		VB	Vykdoma	
19.2. Užtikrinti gerą infrastruktūros lankytojams būklę		BRS	I-IV ketv.	Geros būklės objektų skaičius padidintas 3 proc.		Įgyvendinta	

Naudojami sutrumpinimai:

KNNP - Kuršių nerijos nacionalinis parkas

ST – saugoma teritorija

STD – saugomų teritorijų direkcija

BJS – Biologinės įvairovės skyrius

KAS – Kraštovaizdžio apsaugos skyrius

LAS - Lankytojų aptarnavimo skyrius

BRS - Bendrųjų reikalų skyrius  
TP – teritorijų planavimas

Kuršių nerijos nacionalinio parko  
direktorė

*(saugomos teritorijos pavadinimas)*

Lina Dikšaitė

*(v. pavardė)*

\_\_\_\_\_  
*(data, parašas)*

PATVIRTINTA

Valstybinės saugomų teritorijų tarnybos  
prie Aplinkos ministerijos direktoriaus  
2024 m. d. įsakymu Nr.

**2024-ųjų metų veiklos prioritetai:**

- 1. Prioritetas. Sudaryti prielaidas kraštovaizdžio būklei gerinti.**
  1. Kraštovaizdžio vertybių būklės gerinimui priemonių planavimas.
  2. Lauko informacinės sistemos ir infrastruktūros tobulinimas/optimizavimas
- 2. Prioritetas. Direkcijos veiklos tobulinimas ir efektyvus turto valdymas.**
  1. ŽSTD strateginio veiklos plano parengimas.
  2. Rekreacinių ir lankomų objektų infrastruktūros ir priežiūros perdavimas kitoms or
- 3. Prioritetas. Žemaitijos STD teritorijoje esančių „Natura 2000“ teritorijų, rūšių ir buveinių apsauga.**
  1. „Natura 2000“ buveinių apsaugai svarbių teritorijų apsaugos tikslų nustatymas

**ŽEMAITIJOS SAUGOMŲ TERITORIJŲ DIREKCIJOS 2024 METŲ VEIKLOS ATASKAITA**  
*(saugomų teritorijų direkcijos pavadinimas)*

<b>Veiksmo pavadinimas</b>	<b>Proceso ir / ar indėlio vertinimo kriterijai ir jų reikšmės</b>	<b>Atsakingi vykdytojai</b>	<b>Įvykdymo terminas</b>	<b>Pasiekti rezultatai</b>
<b>I. Planavimas (teritorijų ir strateginis)</b>				
1. Rengti, atnaujinti TP dokumentus, statybų projektus, dalyvauti rengiant TP bei strateginio planavimo dokumentus (kompleksines tikslines programas,				
1.1. ŽSTD strateginio veiklos plano 2025-2030 m. parengimas.	1 vnt.	ŽSTD skyriai	I-III ketv.	Parengta
1.2. ŽSTD RP tvarkymo planų stebėsenos rezultatų peržiūra	Peržiūrėti tvarkymo planų rezultatai	KAS	I-IV ketv.	Peržiūrėta
<b>II. Kraštovaizdžio, gamtos ir kultūros paveldo vertybių apsauga, tvarkymas ir atkūrimas, mokslinių tyrimų, stebėsenos vykdymas</b>				

2. Įgyvendinti VP planavimo dokumentuose numatytas apsaugos, tvarkymo ir atkūrimo priemonės – saugoti ir tvarkyti (atkurti), taip pat prižiūrėti krašto paveldo vertybes, įrengti/prižiūrėti infrastruktūrą lankytojams

2.1. Prižiūrėti 63 vnt. gamtos paveldo objektus, vertybes ir jų teritorijas	Prižiūrėta 63 vnt./4,94 ha	RP grupės	I–IV ketv.	Sutvarkytų/prižiūrėtų teritorijų sk. 65/plotas 5,93 ha
2.2. Prižiūrėti 25 vnt. kultūros paveldo objektus, vertybes ir jų teritorijas	Prižiūrėta 25 vnt./56,77 ha	RP grupės	I-IV ketv.	Sutvarkytų/prižiūrėtų teritorijų sk.31/plotas 60,66 ha
2.3. Prižiūrėti 25 vnt. pažintinių, pėsčiųjų takų ir trasų	Prižiūrėta 25 vnt/35,6 km/68,72 ha	RP grupės	I-IV ketv.	Įrengtos/prižiūrėtos infrastruktūros lankytojams sk. 30 vnt./40,7 km/75,88 ha
2.4. Prižiūrėti 10 vnt. dviračių, pėsčiųjų, vandens turizmo trasas	Prižiūrėta 10 vnt/109 km/48,4 ha	RP grupės	II-III ketv.	Įrengtos/prižiūrėtos infrastruktūros lankytojams sk. 11/ 89 km/ 49,12 plotas ha
2.5. Prižiūrėti 141 vnt. rekreacinius objektus ir teritorijas	Prižiūrėta 141 vnt./57,07 ha	RP grupės	I-IV ketv.	Įrengtos/prižiūrėtos infrastruktūros lankytojams sk. 195 vnt./ 68 ha
2.6. Prižiūrėti 2 vnt. kraštovaizdžio kompleksų ir buveinių	Prižiūrėta 2 vnt./12,5 ha	RP grupės	II-III ketv.	Sutvarkytų/prižiūrėtų teritorijų sk. 4 vnt./13,15 ha
2.7. Prižiūrėti 28 vnt. kitus lankomus objektus ir jų teritorijas, lankytojų centrus ir ekspozicijas	Prižiūrėta 28 vnt./13,64 ha	RP grupės	I-IV ketv.	Įrengtos/prižiūrėtos infrastruktūros lankytojams sk. 36/plotas 16,5723 ha

3. Inicijuoti, rengti, įgyvendinti, dalyvauti įgyvendinant projektus, finansuojamus valstybės, ES struktūrinės paramos, tarptautinių ir kitų fondų lėšomis

<p>3.1. Atkurti gamtinius kraštovaizdžio elementus rekultivuojoje - renatūralizuotoje buvusio Salantų miesto tvenkinio teritorijoje</p>	<p>Įgyvendintas rekultivuotos - renatūralizuotos buvusio Salantų miesto tvenkinio teritorijoje gamtinių kraštovaizdžio elementų atkūrimo projektas. Sutvarkyta 4 ha buvusio Salantų miesto tvenkinio teritorija.</p>	<p>Salantų RPG</p>	<p>I-IV ketv.</p>	<p>Neįgyvendinta</p>
<p>3.2. Įrengti Šauklių pažintinį taką</p>	<p>Įgyvendintas Šauklių pažintinio gamtos tako Skuodo r. sav., Mosėdžio sen., Šauklių k. statybos (pritaikant neįgaliesiems) techninį projektas. Įrengtas Šauklių pažintinis takas, užimantis 35 ha.</p>	<p>Salantų RPG</p>	<p>I-IV ketv.</p>	<p>Dalinai įgyvendinta</p>
<p>3.3. Pašalinti potvynio padarinius Alanto kraštovaizdžio draustinyje</p>	<p>Įgyvendintas Minijos krantų tvirtinimo projektas. Alanto kraštovaizdžio draustinyje pašalinti potvynio padariniai 700 m ruože.</p>	<p>Salantų RPG</p>	<p>I-IV ketv.</p>	<p>Neįgyvendinta</p>
<p>3.4. Sukurti interaktyvų žemėlapių Tytuvėnų RP LC ekspozicijoje</p>	<p>Įgyvendintas Interreg VI-A Latvijos-Lietuvos bendradarbiavimo per sieną programos 2021-2027 projektas LL-00126 „Green Secrets. Sukurtas interaktyvus žemėlapis Tytuvėnų RP LC ekspozicijoje.</p>	<p>Tytuvėnų RPG</p>	<p>I-IV ketv.</p>	<p>Įgyvendinama, dalis darbų bus užbaigta 2025 m.</p>

<p>3.5. Sukurti sensorinį sodą su tradiciniais augalais lankytojams prie Tytuvėnų RP LC</p>	<p>Įgyvendintas Interreg VI-A Latvijos-Lietuvos bendradarbiavimo per sieną programos 2021-2027 projektas LL-00126 „Green Secrets. Sukurtas sensorinis sodas su tradiciniais augalais prie Tytuvėnų RP.</p>	<p>Tytuvėnų RPG</p>	<p>I-IV ketv.</p>	<p>Įgyvendinama, bus užbaigta 2025 m.</p>
<p>3.6. Sukurti sensorinę vidaus erdvę lankytojams Kurtuvėnų dvaro svirne</p>	<p>Įgyvendintas Interreg VI-A Latvijos-Lietuvos bendradarbiavimo per sieną programos 2021-2027 projektas LL-00126 „Green Secrets. Sukurta sensorinė vidaus erdvė lankytojams Kurtuvėnų dvaro svirne.</p>	<p>Kurtuvėnų RPG</p>	<p>I-IV ketv.</p>	<p>Įgyvendinama, dalis darbų bus užbaigta 2025 m.</p>
<p>3.7. Sukurti sensorinę lauko erdvę lankytojams Kurtuvėnų dvaro sodyboje</p>	<p>Įgyvendintas Interreg VI-A Latvijos-Lietuvos bendradarbiavimo per sieną programos 2021-2027 projektas LL-00126 „Green Secrets. Sukurta sensorinė lauko erdvė lankytojams Kurtuvėnų dvaro sodyboje.</p>	<p>Kurtuvėnų RPG</p>	<p>I-IV ketv.</p>	<p>Įgyvendinama, bus užbaigta 2025 m.</p>

3.8. Sukurti sensorinį takelį su stotelėmis aplink Varnių RP LC	Įgyvendintas Interreg VI-A Latvijos-Lietuvos bendradarbiavimo per sieną programos 2021-2027 projektas LL-00126 „Green Secrets. Sukurta sensorinis takelis su stotelėmis aplink Varnių RP LC.	Varnių RPG	I-IV ketv.	Įgyvendinama, bus užbaigta 2025 m.
3.9. Sukurti sensorinę lauko erdvę lankytojams prie Kamanų VGR LC	Įgyvendintas Interreg VI-A Latvijos-Lietuvos bendradarbiavimo per sieną programos 2021-2027 projektas LL-00126 „Green Secrets. Sukurta sensorinis takelis su stotelėmis aplink Varnių RP LC.	Kamanų VGRG	I-IV ketv.	Įgyvendinama, bus užbaigta 2025 m.
3.10 Įgyvendinti Žemės ūkio ministerijos finansuotą projektą.	Įgyvendintas Žemės ūkio ministerijos finansuotas projektas – „Žagarės vyšnių festivalis - Po dvidešimties metų...“.	Žagarės RPG	III ketv.	Įgyvendinta
3.11. Įgyvendinti Žemės ūkio ministerijos finansuotą projektą	Įgyvendintas Žemės ūkio ministerijos finansuotas projektas – "Šeimų sekmadienis - Kartu ir Drauge“.	Žagarės RPG	III ketv.	Įgyvendinta
3.12. Parengti Paršežerio pažintinio tako atnaujinimo techninį projektą	Parengtas techninis projektas	Varnių RPG	I-IV ketv.	Įgyvendinta

4. Vykdyti kraštovaizdžio ir gamtos vertybių būklės stebėseną (monitoringą) ir taikomuosius mokslinius tyrimus, susijusius su kraštovaizdžio, gamtos bei teritorijų tvarkymu, pritaikymu lankymui

4.1. Vykdyti Žemaitijos ST kraštovaizdžio monitoringą	Parengta kraštovaizdžio monitoringo ataskaita, pateiktos išvados ir rekomendacijos kraštovaizdžio apsaugai ir priežiūrai. 5 temos/167 taškai	KAS	I-IV ketv.	Įvykdyta. Parengta kraštovaizdžio monitoringo ataskaita. 5 temos/167 taškai
4.2. Esamų ir planuojamų pažintinių takų bei trasų būklės įvertinimas ir tvarkymo aprašų bei schemų parengimas.	Parengti 7 aprašai	KAS	I-IV ketv.	Įvykdyta. Įvertinta 67 pažintinių takų bei trasų būklė ir numatytos tvarkymo priemonės
4.3. Buvusių ST direkčių sukauptos kraštotyros ir kultūros paveldo tyrimų medžiagos inventorizavimas.	Parengti 7 inventorizacijos aprašai.	KAS	I-IV ketv.	Įvykdyta. Parengti 7 aprašai.
4.4. Duomenų apie vertingųjų kultūros paveldo savybių turinčių objektų kaupimas ir talpinimas Nekilnojamojo kultūros paveldo inventoriuje.	Direkcijai priskirtose ST.	KAS	I-IV ketv.	Įvykdyta. Pasiūlyti 33 objektai Nekilnojamojo kultūros paveldo inventoriui.
4.5. ST kraštovaizdžio schemose pažymėtų apžvalgos taškų ir ruožų įvertinimas bei jų gerinimui priemonių planavimas.	7 regioninių parkų apžvalgos taškų ir ruožų įvertinimo bei jų gerinimui priemonių planai.	KAS	I-IV ketv.	Įvykdyta. Įvertintos 62 RP kraštovaizdžio schemose pažymėtos apžvalgos vietos ir pasiūlytos jų tvarkymo priemonės
4.6. Lauko informacinės sistemos ir infrastruktūros tobulinimo bei optimizavimo priemonių planavimas.	7 regioninių parkų LIS ir infrastruktūros tobulinimo bei optimizavimo priemonių planai.	KAS	I-IV ketv.	Įvykdyta. Įvertinta LIS būklė ir suplanuotos 48 tobulinimo bei optimizavimo priemonės.

5. Vykdyti nuolatinio pobūdžio funkcijas (pagal poreikį)

5.1. Pagal kompetenciją vykdyti prevencinę veiklą ST apsaugos ir naudojimo tvarkos pažeidimams išvengti	KAS, BĮAS, RP grupės	I-IV ketv.	Priemonių sk. 3/ veiklų sk. 733
---	----------------------	------------	---------------------------------

<p>5.2. Dalyvauti TP procese (išduoda sąlygas, derina) – dalyvauti rengiant ir derinant TP dokumentų projektus ir nustatant planuojamos ūkinės veiklos poveikio ST reikšmingumą</p>	<p>KAS, BĮAS</p>	<p>I-IV ketv.</p>	<p>Išduotų (9)/neišduotų sąlygų (4), pritarimų (15)/nepritarimų (2) teritorijų planavimo (bendriesiems, specialiesiems, detaliesiems) dokumentams sk. 30; Išnagrinėtų (suderintų/nesuderintų) miškotvarkos dokumentų (227/11), žemės sklypų kadastrinių matavimų bylų (558), kitų dokumentų (ŽPDRIS 352) sk. 1178</p>
<p>5.3. Dalyvauti statybų reguliavimo procese (išduoda sąlygas, derina), t. y. rengiant statinių projektus</p>	<p>KAS</p>	<p>I-IV ketv.</p>	<p>Išduotų/neišduotų specialiųjų reikalavimų, pritarimų/ nepritarimų statinių projektams sk. Infostatyba ( 43 - išduotų / 10 - neišduotų specialiųjų reikalavimų, 98 - pritarimų/ 20 - nepritarimų, 26 - atmetimų statinių projektams sk. )</p>
<p>5.4. Atlikti vertinimus veiklų, dėl kurių leistinumą draustiniuose ar VP nusprendžiama atlikus jų poveikio kraštovaizdžiui, gamtos ir kultūros vertybėms įvertinimą</p>	<p>KAS, BĮAS</p>	<p>I-IV ketv.</p>	<p>Pateiktų išvadų (teigiamų/neigiamų) dėl poveikio saugomoms teritorijoms sk. 35</p>
<p>5.5. Kaupiti ir saugoti informaciją kraštovaizdžio kompleksų, gamtos ir kultūros paveldo vertybių, teritorijos rekreacinio naudojimo ir kitose srityse</p>	<p>KAS</p>	<p>I-IV ketv.</p>	<p>Įgyvendinta. Žiūr. 4.2.; 4.3.; 4.4., 4.5.</p>
<p>5.6. Atnaujinti ir aktualizuoti D.U.K informaciją, susijusią su statybomis, Žemaitijos STD interneto svetainėje</p>	<p>KAS</p>	<p>I-IV ketv.</p>	<p>Įgyvendinta. Atnaujinta 10 atsakymų į D.U.K.</p>

**III. Biologinės įvairovės (tipiškų ir unikalių ekosistemų, natūralių buveinių ir rūšių) apsauga, atkūrimas, mokslinių tyrimų, stebėsenos vykdym.**

6. Rengti, atnaujinti gamtotvarkos planus, dalyvauti rengiant gamtotvarkos planus, kitus strateginio planavimo dokumentus biologinei įvairovei išsaugoti

6.1. Atlikti Galvydiškės k. apylinkių ir Vijurkų pievų GP peržiūras	Likęs darbas iš 2023 m	BĮAS	I-IV ketv.	Neįgyvendinta
---	------------------------	------	------------	---------------

7. Inicijuoti, rengti, įgyvendinti, dalyvauti įgyvendinant projektus, finansuojamus valstybės, ES struktūrinės paramos, tarptautinių ir kitų fondų lėšomis

7.1. Sudaryti prielaidas įvykdyti biologinės įvairovės apsaugos ir gamtotvarkos priemonės Žemaitijos ST	Parengta ir pateikta 2021-2027 m. Interreg VI-A Latvijos ir Lietuvos bendradarbiavimo per sieną programos projekto paraiška 2 šaukimui biologinės įvairovės apsaugos ir gamtotvarkos priemonių vykdymui.	BRS, Žagarės RP grupė	I-II ketv.	Paraiška pateikta. Projektas LL-00262 INVAGO patvirtintas, bus pradėtas įgyvendinti 2025 m. pavasarį.
7.2. Sudaryti prielaidas lankytojų centro atnaujinimui	Parengta ir pateikta 2021-2027 m. Interreg VI-A Latvijos ir Lietuvos bendradarbiavimo per sieną programos projekto paraiška 2 šaukimui Žagarės RP LC atnaujinimui ir amatų tematikos pristatymui	BRS, Žagarės RPG	I-II ketv.	Paraiška pateikta. Projektas LL-00286 Trade Route patvirtintas, bus pradėtas įgyvendinti 2025 m. pavasarį.
7.3. Pateikti pasiūlymus VSTT naujos nacionalinės saugomos teritorijos steigimui "Gedminiškės ažuolynas"	Pateikti siūlymai dėl draustinio steigimo	KAS, BĮAS Varnių RPG	I-II ketv.	Siūlymai pateikti. Įvykdyta.

8. Įgyvendinti biologinės įvairovės apsaugos ir tvarkymo priemonės, numatytas strateginio, teritorijų planavimo dokumentuose, apsaugos sutartyse, įskaitant tvarkymą

8.1. Prižiūrėti 46 vnt. BAST teritorijas	Prižiūrėti 46 vnt./327,46 ha BAST teritorijų plotų	BĮAS, RP grupės	I-IV ketv.	Sutvarkytų/prižiūrėtų teritorijų sk. 41/plotas 276,5 ha
--	--	-----------------	------------	---

8.2. Prižiūrėti 11 vnt. PAST teritorijas	Prižiūrėti 11 vnt./50,28 ha PAST teritorijų plotų	BĮAS, RP grupės	I-IV ketv.	Sutvarkytų/prižiūrėtų teritorijų sk. 11/plotas 46,45 ha
8.3. Prižiūrėti Europos bendrijos svarbos buveines, natūralias pievas	1 vnt./0,74 ha	BĮAS, Ventos RP grupė	II-IV ketv.	Atlikta 2 vnt./1,87 ha
8.4. Vykdyti gamtotvarkinius darbus Kurtuvėnų RP "Natura 2000" teritorijose	7 vnt./20 ha	Kurtuvėnų RPG, BĮAS		Atlikta 1 vnt./7,0 ha BAST Bulėnų pelkė
8.5. Organizuoti Kurtuvėnų RP atvirų buveinių išsaugojimą pagal atvirų buveinių programą	1 vnt./38 ha	Kurtuvėnų RPG, BĮAS	II-III ketv.	Atlikta 32 ha
8.6. Prižiūrėti Kamanų VGR pievas, pelkių plynes	Prižiūrėti 8 vnt./119,8 ha pievų, pelkių plynių.	Kamanų VGRG, BĮAS	I-IV ketv.	Atlikta 8 vnt./119,8 ha
8.7. Vykdyti kraštovaizdžio tvarkymo darbus Natura 2000 Žagarės ozas teritorijoje	3 vnt./18,32 ha	BĮAS specialistas, KAS specialistas, Žagarės RPG	I - IV ketv.	Atlikta 3 vnt./18,32 ha
8.8. „Natura 2000“ teritorijose (II)“ Rėkyvos pelkė hidrologinio režimo atkūrimas II, III etapai	Užtvankų įrengimas	BĮAS specialistai, kiti grupių darbuotojai	I - IV ketv.	Neįvykdyta.
9. Vykdyti gyvosios gamtos (buveinių ir rūšių) stebėseną (monitoringą) ir taikomuosius mokslinius tyrimus, susijusius su biologinės įvairovės išsaugojim				

9.1. Vykdyti saugomų rūšių EB svarbos perinčių paukščių rūšių (tulžio, tetervinų, žvirblinių pelėdų, didžiųjų baublių, mėlyngurklės, plovinės vištelės) (VAMP) monitoringą	Vykdytas 6 vnt. saugomų rūšių monitoringas 516 taškų	BĮAS	I-IV ketv.	Įvykdytas 6 vnt. saugomų rūšių monitoringas 522 taškuose
9.2. Vykdyti saugomų rūšių EB svarbos gyvūnų rūšių (auksuotųjų šaškyčių, baltamargių šaškyčių) (VAMP) monitoringą	Vykdytas 2 vnt. saugomų rūšių monitoringas 61 taške	BĮAS	I-IV ketv.	Įvykdytas 2 vnt. saugomų rūšių monitoringas 61 taške
9.3. Pabaigti EB svarbos buveinių monitoringą ir inventorizaciją monitoringo kvadrate 3715	10 temų/ 160 taškų	BĮAS specialistas, Kurtuvėnų RPG	II-III ketv.	Neįvykdyta
9.4. Atlikti meteorologinius stebėjimus automatinėje meteorologinėje stotyje Akmenės II k.	1 tema/1 taškas	BĮAS, Kamanų VGR grupė	I-IV ketv.	Įvykdyta 1 tema/1 taškas
9.5. Atlikti gruntinio vandens lygio matavimus Kamanų rezervate	1 tema/ 17 taškų	BĮAS, Kamanų VGR grupė		Įvykdyta 1 tema/17 taškų

9.6. Atlikti maršrutinę žvėrių apskaitą pagal pėdsakus Kamanų rezervate ir jo buferinėje apsaugos zonoje	1 tema/401 taškas	BĮAS, Kamanų VGR grupė	I ketv.	Neįvykdyta
9.7. Atlikti žiemojančių vandens paukščių apskaitą	Atlikta žiemojančių paukščių apskaita 62 taškuose.	BĮAS	I ketv.	Atlikta žiemojančių paukščių apskaita 97 taškuose
9.8. Atlikti plėšriųjų paukščių ir juodųjų gandrų lizdų užimtumo įvertinimą PAST Kamanų pelkė	1 tema/ 20 taškų	BĮAS, Kamanų VGR grupė	II-III ketv.	Įvykdyta 1 tema/30 taškų
9.9. Atlikti griežlių ir putpelių vietinių populiacijų gausumo įvertinimą PAST Kamanų pelkė	1 tema/28 taškai	BĮAS, Kamanų VGR grupė	II ketv.	Įvykdyta 1 tema/28 taškai
9.10. Atlikti stambiųjų miško paukščių lizdų užimtumo Kurtuvėnų RP ir Gubernijos miške įvertinimą	1 tema/ 20 taškų	BĮAS specialistas	II-III ketv.	Įvykdyta 1 tema/21 taškas
9.11. Atlikti baltųjų gandrų apskaitą	Atlikta baltųjų gandrų apskaita 214 taškų	BĮAS	II-III ketv.	Atlikta baltųjų gandrų apskaita 227 taškuose
9.12. Atlikti Dubysos RP išskirtinę vertę atspindinčių augalų rūšių trilapės blignos, didžiosios džioveklės stebėseną	2 temos/14 taškų	BĮAS specialistas Dubysos RPG	II -IV ketv.	Atlikta 2 temos/20 taškų
9.13. Atlikti uosialapių klevų židinių inventorizaciją Dubysos RP	1 tema/40 taškų	BĮAS specialistas Dubysos RPG	I-IV ketv.	Atlikta 1 tema/ 42 taškai
9.14. Atlikti žvilgančiosios riestūnės inventorizaciją	Atlikta žvilgančiosios riestūnės inventorizacija 5 taškuose	BĮAS	II-IV ketv.	Atlikta žvilgančiosios riestūnės inventorizacija 5 taškuose
9.15. Vykdyti niūraspalvio auksavabalio monitoringą BAST Jūkainių miškas, Šešuvies slėnis žemiau Molavėnų, Balčios upė	1 tema/30 taškų	BĮAS specialistas Dubysos RPG	III ketv.	Atlikta 1 tema/30 taškų

9.16. Atlikti nęgių lizdų apskaitą Salanto baseino upėse	1 tema/6 maršrutai	BĪAS specialistas Salantų RPG	II ketv.	Atlikta 1 tema/6 maršrutai
9.17. Vykdyti Salanto upės žuvų bendrijos monitoringą	1 tema/ 14 taškų	BĪAS specialistas Salantų RPG	II -IV ketv.	Atlikta 1 tema/ 14 taškų
9.18. Vykdyti hidrologinio režimo monitoringą Mūšos Tyrelyje	1 tema/9 taškai	BĪAS specialistas Žagarės RPG	IV ketv.	Atlikta 1 tema/ 9 taškai
9.19. Vykdyti žiemojančių vandens paukščių monitoringą	1 tema/30 taškų	BĪAS specialistas Žagarės PRG	I ketv.	Atlikta 1 tema/30 taškų
9.20. Vykdyti dvijuostės nendriadusės monitoringą	1 tema/ 2 taškai	BĪAS specialistas Varnių RPG	II ketv.	Atlikta 1 tema/2 taškai
9.21. Vykdyti dvijuostės nendriadusės ir plačiosios dusios monitoringą	2 temos/ 3 taškai	BĪAS specialistas Kurtuvėnų grupė	II ketv.	Atikta 2 temos/3 taškai
9.22. Atlikti Eglynlaukio botaninio draustinio tyrimus	1 tema/5 taškai	BĪAS specialistas	II-III ketv.	Nespėta dėl padidėjusio užduočių skaičiaus
9.23. Vykdyti BAST apsaugos tikslų nustatymą	Nustatyti BAST apsaugos tikslai 629 taškų.	BĪAS	II-IV ketv.	Nustatyti BAST apsaugos tikslai 1058 taškuose.
9.24. Paukčių ir žinduolių įvairovės tyrimai saugomose teritorijose	2 temos/16 taškų	BĪAS specialistas Kurtuvėnų RPG	I-IV ketv.	Atlikta 1 tema/ 20 Taškų
10. Vykdyti nuolatinio pobūdžio funkcijas (pagal poreikį)				

10.1. Pagal kompetenciją vykdyti prevencinę veiklą ST apsaugos ir naudojimo tvarkos pažeidimams išvengti	KAS, BĮAS , RP grupės	I-IV ketv.	Duomenys pateikti 5.1 punkte
10.2. Dalyvauti PAV, SPAV procese (išduoda sąlygas, derina), nustatant planuojamos ūkinės veiklos poveikio ST ir Natura 2000 teritorijoms reikšmingumą	BĮAS	I-IV ketv.	ALIS 387/14, PAV 242/23, PŪV 34/1
10.3. Inicijuoti apsaugos sutarčių sudarymą, sudaryti prielaidas Kaimo plėtros programoms įgyvendinti Natura 2000 teritorijose	BĮAS	I-IV ketv.	Sudarytų apsaugos sutarčių su žemės ir miško savininkais 11 sutarčių, 73,15 ha
10.4. Teikti duomenis Saugomų rūšių informacinei sistemai apie saugomas rūšis, jų augavietes ir radavietes	BĮAS	I-IV ketv.	Stebimų temų sk.17; taškų sk. 374
10.5. Teikti duomenis Invazinių rūšių informacinei sistemai apie invazines rūšis, jų augavietes ir radavietes	BĮAS	I-IV ketv.	Stebimų temų sk.2; taškų sk. 14
10.6. Kaupiti ir saugoti informaciją biologinės įvairovės apsaugos srityje	BĮAS	I-IV ketv.	BIOMON, SRIS duomenų kaupimas. Gamtotvarkos planavimui reikalinga informacija.

#### **IV. Lietuvos regionų etnokultūros tradicijų propagavimas ir rėmimas**

11. Propaguoti krašto materialios ir dvasinės kultūros paveldą, jo apsaugą, tradicinę gyvenseną per švietėjišką veiklą, kultūrinius renginius, įgyvendinant saugomų teritorijų produkto ženklo žinomumą ir suteikimą vietos gamintojams

11.1. Kalendorinių švenčių rengimas, organizavimas ir koordinavimas:	Suorganizuoti 5 renginiai	STD	I-III ketv.	Suorganizuoti 5 renginiai
--	---------------------------	-----	-------------	---------------------------

11.2. Konsultacijų, metodinės pagalbos teikimas rengiant Direkcijos regioninių parkų grupėse kalendorines šventes ir propaguojant kitas etninės kultūros tradicijas	Pagal poreikį	ŽSTD kultūrologas	I–IV ketv.	Atlikta
11.3. Organizuoti krašto kultūros paveldą propaguojančias iniciatyvas, akcijas:	Suorganizuoti 7 renginiai	STD	I–IV ketv.	Suorganizuoti 7 renginiai
11.4. Parengti etnokultūros tradicijas propaguojančias edukacijas ir mokymo programas	Pristatytos 3 edukacijos	STD	I–IV ketv.	Pristatytos 3 edukacijos
11.5. Vykdyti nematerialaus kultūros paveldo vertybių, tyrimų viešinimą ir sklaidą	Direkcijos interneto svetainėje skiltyje „Nematerialus kultūros paveldas“ parengta ir paskelbta 8 pranešimai, veiklos įrašai	ŽSTD kultūrologas, Viešųjų ryšių specialistas	I–IV ketv.	Įvykdyta. Parengti ir paskelbti 8 pranešimai.
<b>12. Bendradarbiauti su bendruomenėmis, vietos veiklos grupėmis</b>				
12.1. Dalyvauti Žemaitijos etninės kultūros globos tarybos (ŽEKGT) veikloje	Dalyvauta 4 posėdžiuose	Varnių RPG kultūrologas, ŽEKGT taryba	I–IV ketv.	Dalyvauta
12.2. Organizuoti Žemaitijos saugomų teritorijų direkcijos komisijos posėdžius produkto ženklui suteikti	Suorganizuotas 1 posėdis	ŽSTD kultūrologas	II ketv.	Suorganizuota
12.3. Dalyvauti Telšių rajono savivaldybės etninės kultūros darbo grupės posėdžiuose	Dalyvauta 2 posėdžiuose	Varnių RPG kultūrologas, Telšių rajono savivaldybė	I–IV ketv.	Dalyvauta
12.4. Surengti saugomų teritorijų produkto ženklo suteikimo pristatymo renginį	Suorganizuotas 1 nuotolinis renginys	ŽSTD kultūrologas	I–II ketv.	Suorganizuotas
12.5. Suorganizuoti susitikimus su bendruomenėmis	Suorganizuoti 24 susitikimai	STD, RP grupės	I–IV ketv.	Suorganizuota 50 susitikimų
12.6. Teikti informaciją apie paslaugas lankytojams	Suorganizuota, dalyvauta 9 susitikimuose, renginiuose	RP grupės	I–IV ketv.	Suorganizuota, dalyvauta 12 susitikimų, renginių

12.7. Bendradarbiauti su bendruomenėmis, vietos veiklos grupėmis (partneriai)	200 partnerių	STD, RP grupės	I-IV ketv.	243 partneriai
12.8. Suteiktos viešos konsultacijos ūkio subjektams	Pagal poreikį suteikta konsultacijų	STD, RP grupės	I-IV ketv.	Įvykdyta
<b>13. Vykdyti etnokultūrinius taikomuosius mokslinius tyrimus, susijusius su Lietuvos regionų etnokultūros tradicijų išsaugojimu</b>				
13.1. Etnografinės ekspedicijos po Tytuvėnų regioninį parką organizavimas	Surinkta ir susisteminta medžiaga apie etnokultūros tradicijas, apklausta 10 pateikėjų	ŽSTD kultūrologas, Tytuvėnų RPG	III-IV ketv.	Apklausti trys pateikėjai
13.2. Nematerialaus kultūros paveldo vertybių Žemaitijos saugomų teritorijų direkcijai priskirtose ST registravimas	Sukurtas registras ir aprašyta 10 vertybių	ŽSTD kultūrologas, RP grupės	II -IV ketv.	Užpildytas nematerialaus kultūros paveldo vertybių registras
<b>V. Pažintinio turizmo, gamtosauginio švietimo plėtra</b>				
<b>14. Organizuoti, vykdyti žygius gamtoje, saugomų vertybių, kraštovaizdžio, biologinės įvairovės pažinimo ekskursijas (įskaitant rezervatus)</b>				
14.1. Organizuoti pažintinius žygius	29 vnt./950 dalyvių	RP grupės	I–IV ketv.	48 vnt./1372 dalyvių
14.2. Aptarnauti lankytojus direkcijos organizuojuose edukaciniuose užsiėmimuose, pamokose, ekskursijose	1285 vnt./15182 dalyvių	RP grupės	I-IV ketv.	1282 vnt./18103 lankytojai
14.3. Aptarnauti lankytojus 8 lankytojų centruose	Aptarnauta 15100 lankytojų	RP grupės	I-IV ketv.	31363 lankytojų
14.4. Sukurti 3 naujas edukacijas GM, LC	Sukurtos 3 naujos edukacijos GM, LC	RP grupės	I-IV ketv.	Sukurtos 3 naujos edukacijos GM, LC
<b>15. Vykdyti gamtosauginį švietimą per VP vertybių pažinimą, propaguoti kraštovaizdžio ir biologinės įvairovės, gamtos ir kultūros vertybių apsaugos sv</b>				
15.1. Skelbti informacinius pranešimus, straipsnius soc. tinkluose, spaudoje, internete	Parengta ir paskelbta 853 pranešimai, suorganizuota 4 akcijos, veiklos	RP grupės	I-IV ketv.	Parengti ir paskelbti 1339 pranešimai, suorganizuotos 4 akcijos, veiklos
15.2. Rengti parodas, renginius lankytojų centre/gamtos mokykloje	Suorganizuota 15 renginių	RP grupės	I-IV ketv.	Suorganizuoti 38 renginiai/5309 dalyviai

15.3. Suorganizuoti Kamanų valstybinio gamtinio rezervato 45 metų įkūrimo metinių paminėjimo renginį	Suorganizuotas 1 renginys	STD, Kamanų VGR	II ketv.	Suorganizuotas 2024 m. spalio 25 d.
16. Vykdyti nuolatinio pobūdžio funkcijas (pagal poreikį)				
16.1. Organizuoti veiklą Lankytojų centruose, teikti paslaugas lankytojams juose	Visos RP grupės	I–IV ketv.	Aptarnautų lankytojų sk.: lankytojų centre 31363; STD organizuojuose edukaciniuose užsiėmimuose (pamokose), ekskursijose, žygiuose 19475	
16.2. Vykdyti lankytojų monitoringą	Visos RP grupės	I–IV ketv.	Įgyvendinta	
16.3. Organizuoti gamtos mokyklų veiklą	Kurtuvėnų, Varnių, Žagarės RP grupės	I–IV ketv.	Aptarnautų lankytojų gamtos mokykloje sk. 6650	
16.4. Informuoti visuomenę apie ST kraštovaizdžio būklę, rengiamas tikslines programas bei taikomas apsaugos ir tvarkymo priemonės, numatomus apsaugos ir naudojimo režimo pakeitimus	Visos RP grupės, KAS	I–IV ketv.	STD veiklų, saugomos teritorijos, jos vertybių ir visos saugomų teritorijų sistemos viešinimas (naujienu straipsniai ŽSTD interneto svetainėje): veiklų sk. 9. Visuomenė supažindinta su ŽSTD RP vertybėmis, paveldo objektais bei išsaugojimo svarba, RP planavimo schemų sprendiniais.	
16.5. Teikti informaciją ir konsultuoti savo kompetencijos klausimais ST žemės savininkus, valdytojus, naudotojus, kitus fizinius ir juridinius asmenis	Visos RP grupės, KAS	I–IV ketv.	0	

**VI. Kitų ST nuostatuose numatytų tikslų įgyvendinimas, bendrųjų funkcijų vykdymas****17. Administruoti projektus, finansuojamus valstybės, ES struktūrinės paramos, tarptautinių ir kitų fondų lėšomis**

17.1. Parengti ir pateikti Erasmus+ programos projekto paraišką darbuotojų įtraukimui į strategiškai naudingą bendradarbiavimą pagal jų kompetencijas.	Parengta ir pateikta 1 paraiška.	BRS	I ketv.	Įvykdyta. Pateiktos 2 paraiškos.
17.2. Inicijuoti, rengti ir dalyvauti rengiant 2021–2030 metų plėtros programos valdytojos Lietuvos Respublikos energetikos ministerijos energetikos plėtros programos pažangos priemonės Nr. 03-001-06-05-01 „Įgyvendinti energijos vartojimo efektyvumą didinančias priemones viešuosiuose centrinės valdžios pastatuose, individualiuose gyvenamuosiuose namuose ir įmonėse“ veiklos „Centrinės valdžios viešųjų pastatų atnaujinimas didinant energinį efektyvumą“ projektų paraiškas finansavimui gauti.	2 paraiškų teikimas.	BRS, architektas	I–IV ketv.	Įvykdyta. Paraiškos pateiktos

**18. Įgyvendinti veiklos organizavimo efektyvumo didinimo priemonės**

18.1. Direkcijos dokumentų archyvo ir saugojimo optimizavimas	Suskaitmenintų dokumentų, suarchyvuotų bylų, sunaikintų pagal saugojimo terminus bylų analizė ir skaičius	BRS	I-IV ketv.	Suarchyvuotos 2324 bylos, naikinimui paruoštos 1824 bylos
---	---	-----	------------	---

<p>18.2. Nekilnojamojo turto analizė, dokumentacijos dėl turto, pripažinto nereikalingu Direkcijos funkcijų vykdymui, perdavimo kitoms institucijoms, nuomos parengimui.</p>	<p>Inicijuoto perduoti turto dokumentacijos parengimas.</p>	<p>BRS, grupės.</p>	<p>I-IV ketv.</p>	<p>Igyvendinta, parengta ŽSTD ilgalaikio nekilnojamojo turto valdymo strategija</p>
<p>18.3. Direkcijos teikiamų paslaugų, lankytojų bilietų platinimo ir jų apskaitos efektyvinimas.</p>	<p>Atnaujintos tvarkos, vidaus procesų tobulinimo metodikos kūrimas.</p>	<p>BRS</p>	<p>I-IV ketv.</p>	<p>Igyvendinta. Atnaujintas ir patvirtintas Darbo su kasos aparatais Žemaitijos saugomų teritorijų direkcijoje tvarkos aprašas; Valstybinio parko lankytojo bilieto platinimo, apskaitos ir surinktų lėšų naudojimo Žemaitijos saugomų teritorijų direkcijoje tvarkos aprašas; Pinigų priėmimo kvitų naudojimo, išrašymo ir apskaitos Žemaitijos saugomų teritorijų direkcijoje tvarkos aprašas; Žemaitijos saugomų teritorijų direkcijos (toliau – Direkcija) parduodamų prekių ir teikiamų mokamų paslaugų teikimo taisyklės; Lankytojų bilietų naudojimo ir apskaitos Žemaitijos saugomų teritorijų direkcijoje tvarkos aprašas ir kt.</p>

18.4. Optimizuoti žmogiškųjų išteklių valdymui naudojamų dokumentų pavyzdžių šablonus ir (ar) formas.	Atnaujintos tvarkos, metodika, šablonai.	BRS	I-IV ketv.	Įgyvendinta, parengti 6 vidaus dokumentų derinimo procesų aprašai, atostogų suteikimo, tarnybinių lengvųjų automobilių naudojimo ir kt. taisyklės, atnaujinti šablonai.
19. Vykdyti nuolatinio pobūdžio funkcijas (pagal poreikį)				
19.1. Vykdyti viešuosius pirkimus, finansų apskaitą, turto, personalo valdymą ir kitas bendrąsias funkcijas	BRS	I-IV ketv.	Valstybės biudžeto lėšos įstaigos išlaikymui (1695279,59 Eur); Gautos lėšos programų vykdymui (536266,00 Eur); Biudžetinių pajamų įmokos, lankytojų bilietai, parama (tame tarpe 1,2 proc.) (206717,95Eur); Lėšos, gautos iš kitų šaltinių (356663,11 Eur); Veikla, atlikta ne STD darbuotojų jėgomis (savanorių 65, dirbtos val. 1127, žmonių iš Užimtumo tarnybos darbo val. 1892, darbuotojų sk. 4); STD įvykdytų viešųjų pirkimų apimtys 755 vnt./1 951 939,55 Eur	

<p>19.2. Užtikrinti gerą infrastruktūros lankytojams (lankytojų centrų, pažintinių takų, lauko informacinių sistemų) būklę (geros būklės objektų skaičiaus augimas lyginant su praėjusiais metais 5 proc.)</p>	<p>Grupės</p>	<p>I-IV ketv.</p>	<p>Įvykdyta. Įvertinta 67 pažintinių takų bei trasų būklė ir numatytos tvarkymo priemonės.          Inventorizuota buvusių STD sukaupta kraštotyrynių ir kultūros paveldo tyrimų medžiaga ir pasiūlyti 33 objektai Nekilnojamojo kultūros paveldo inventoriui.          Įvertintos 62 RP kraštovaizdžio schemose pažymėtos apžvalgos vietos ir pasiūlytos jų tvarkymo priemonės. Įvertinta LIS būklė ir suplanuotos 48 tobulinimo bei optimizavimo priemonės.          2024 m. vykdytas kraštovaizdžio kompleksų ir pažintinių objektų tvarkymas ir          priežiūra 194 vnt./262,44 ha.</p>
--	---------------	-------------------	--

Naudojami sutrumpinimai:

ST – saugoma teritorija

STD – saugomų teritorijų direkcija

BĪAS – Biologinės įvairovės apsaugos skyrius

KAS – Kraštovaizdžio apsaugos skyrius

TP – teritorijų planavimas

Žemaitijos saugomų teritorijų direkcijos  
direktorius

Mindaugas Balčiūnas

\_\_\_\_\_

*(saugomos teritorijos pavadinimas)*

*(v. pavardė)*

*(data, parašas)*

ias.  
**mas.**

ganizacijoms.  
**gos būklės atkūrimo efektyvinimas.**  
ymas.

## SKAITA

<b>Pastabos (įvardinti priežastis, dėl kurių nebuvo pasiekti numatyti rezultatai)</b>
kt.)
Strategija parengta 2024-2028 m. ŽSTD direktoriaus kadencijai.



Negautas finansavimas

Gautas dalinis finansavimas

Negautas finansavimas

Projektas įgyvendinamas 2024-2026 m.

Projektas įgyvendinamas 2024-2026 m.

Projektas įgyvendinamas 2024-2026 m.

Projektas įgyvendinamas 2024-2026 m.

Projektas įgyvendinamas 2024-2026 m.

Projektas įgyvendinamas 2024-2026 m.

ei kultūros paveldo objektų išsaugojimu,


Prevenčinės išvykos/patikrinimai,  
konsultacijos, aplinkosauginės akcijos.  
Kitos priemonės ir jų rodikliai pateikti 12.5,  
14.1, 14.2, 15.1 punktuose



i

Dėl kitų darbų gausos nespėta atlikti, Vижurkų pievų GP peržiūros ataskaita tarnybai bus pateikta 2025 m. I ketv.

itant Natura 2000 teritorijas, inicijuoti jų

BAST Senosios Įpilties, BAST Sudėnų pievos Salantų RP, BAST Šimšų miškas Tytuvėnų RP neatlikti darbai dėl negauto finansavimo.

Krūmų kirtimas PAST Erlos ir Salanto upių slėniai neatliktas dėl finansavimo trūkumo.

Dėl lėšų trūkumo kitų BAST tvarkymo Kurtuvėnų RP teritorijoje atsisakyta

Ketvirtinėse ataskaitose pievų tvarkymas pagal atvirų buveinių išsaugojimo programą

Negautas finansavimas.

nu

Didžiojo baublio monitoringo duomenys Tyruliuose sutvarkyti 2024-12-12. Tetervino monitoringo Praviršulio tyrelyje papildyta išvada ir VSI. Mėlyngurklės ir plovinės vištelės monitoringo duomenys papildyti išvada.

Baltmargės šaškytės duomenys pateikti 2024-10, papildyta užbrėžtais BVK plotais. Informacija pateikta taškų pastabose. Auksuotosios šaškytės monitoringo duomenys pateikti 2024-12-13. Visi turimi duomenys apie auksuotosios šaškytės monitoriną Rėkyvos pelkė (LTSIA0005) pateikti 2025-01-16.

Dėl didelės kitų darbų apimties.

Nesusidarė tinkamos meteorologinės sąlygos.

Jūrinių erelių lizdai Kurtuvėnų RP apžiūrėti kartu su miškininkais. Atnaujinti 8 lizdų duomenys SRIS Gubernijos miške.

Ateityje reikalinga išsamesnė visų teritorijoje esančių senų ažuolų inventorizacija ir papildomų gaudyklių kėlimas.

Atlikta negavus lėšų pagal jungtinės veiklos sutartį su KU
Dvijuostės nendriadusės monitoringo Paršežerio-Lūksto pelkių komplekse (LTTEL0005) pateikti 2024-12-12. Juodlės miško (LTKEL0014) duomenys pilnai pateikti 2024-12-11.
Draustinį planuojama apžiūrėti 2025 metų birželio -liepos mėn.
Neplanuotas tyrimas, informacija renkama visų išvykų į gamtą (ir miško kirtimų derinimo) metu. Rasta 141 paukščių (3 naujos Kurtuvėnų RP) ir 12 žinduolių rūšių.

atitinkamas mokymo programos, skatinti




Analizuojama pateikėjų medžiaga.

darbą




Pateiktos 2 paraiškos I etapui, 2 paraiškos II etapui

Suarchyvuota Varnių RPG, Salantų RPG, Ventos RPG ir Žagarės RPG dokumentacija. Dubysos RPG ir Kamanų VGRG bylos ruošiamos nurašymui.







2024-ųjų m

**Veiklos prioritetai**

1. Europos ekologinio tinklo „Natura 2000“ teritorijų, rūšių ir buveinių apsaugos būklės atkūrimo efektyvinimas

2. Užtikrinti vertingiausių kraštovaizdžio kompleksų apsaugą, priežiūrą, jų pritaikymą lankymui

3. Prevencinių priemonių taikymas didinant visuomenės sąmoningumą apie saugomų teritorijų sistemą, įsitraukimą į įvairias veiklas

**ŽEMAITIJOS NACIONALINIO PARKO**

*(saugomų teritorijų direkcijos pavadinimas)*

Veiksmo pavadinimas	Proceso ir / ar indėlio vertinimo kriterijai ir jų reikšmės
<b>I. Planavimas (teritorijų ir strateginis)</b>	
1. Rengti, atnaujinti TP dokumentus, statybų projektus, dalyvauti rengiant TP bei strategini	
1.1. Parengti Žemaitijos nacionalinio parko direkcijos 2024 m. prevencinės veiklos planą	Parengtas ir patvirtintas planas
<b>II. Kraštovaizdžio, gamtos ir kultūros paveldo vertybių apsauga, tvarkymas ir atkūrin</b>	

2. Įgyvendinti VP planavimo dokumentuose numatytas apsaugos, tvarkymo ir atkūrimo priemonių kompleksus, gamtos ir kultūros paveldo vertybes, įrengti/prižiūrėti infrastruktūrą lankytojan

2.1 Prižiūrėti Gegrėnų archeologinio komplekso teritoriją	1 vnt. 14 ha.
2.2 Prižiūrėti (rinkti šiukšles, sutvarkyti infrastruktūros elementus, atnaujinti žymėjimus) pažintines trasas (Liepijų kraštovaizdžio draustinyje, Ilgio ežero trumpoji (antyčių), Ilgio ežero ilgoji, Pūkštės kalno)	4 trasos/ 9.7 ha.
2.3 Prižiūrėti (šienauti, rinkti šiukšles) pažintinius takus (Mikytų, Plokštinės, Paplatelės, Šeirės, V. Mačernio, Pilies salos)	6 pažintiniai takai/ 40 ha
2.4. Prižiūrėti (šienauti, rinkti šiukšles, tvarkyti infrastruktūros elementus) apžvalgos bokštus (Siberijos, Barstytalių, Jogaudų, Paukščių stebėjimo bokštą prie Pakastuvos, Paukščių stebėjimo bokštą prie Ilgio ežero, Paplatelės) ir jų aplinką	6 vnt./2.45 ha
2.6 Prižiūrėti (šienauti, rinkti šiukšles) atokvėpio vietas (prie Gegrėnų piliakalnių tako, Vilkuose, prie Plokštinės gamtinio rezervato (link ŠKĖ), prie Plokštinės rezervato (prie lešnalio ež.), prie Mikytų alkakalnio tako, prie Žemaitės muziejaus, Pauošniuose, prie Ubagsalės, prie Šarnelės piliakalnio, prie Platelių poilsiavietės))	10 vnt/0.71 ha
2.7. Prižiūrėti (šienauti, rinkti šiukšles) Paplatelės apžvalgos aikštelę	1 vnt./0,16 ha.
2.8. Remontuoti, apšienauti informacinės infrastruktūros elementus	100 vnt.
2.9. Prižiūrėti (šienauti, rinkti šiukšles, remontuoti infrastruktūros lelementus) Giliuko ir kaštoniuko taką	1vnt. /4.1 ha
2.10. Prižiūrėti (šienauti, rinkti šiukšles) Platelių lankytojų centro aplinką	1vnt/0.03 ha
2.11. Prižiūrėti (šienauti, rinkti šiukšles) uždaro tipo poilsio teritoriją "Pakalniškynė"	1vnt/0,5 ha
2.12. Prižiūrėti (šienauti, rinkti šiukšles, remontuoti infrastruktūros lelementus) Platelių ežero apžvalgos aikštelę	1 vnt./0,2 ha

2.13. Prižiūrėti (šienauti, vykdyti kitus tvarkybos darbus) įvairius kultūros paveldo objektus (Platelių dvaro sodybos sodas ir parkas, Šventorkalnis, Platelių stadionas, kryždirbystės ir kiti objektai)	21 vnt/18 ha
2.14. Restauruoti įvairius kultūros paveldo objektus	10 vnt
2.15. Užtikrinta lankytojų centrų, pažintinių takų, lauko informacinių sistemų gera būklė	Geros būklės objektų skaičiaus 80 proc.
3. Inicijuoti, rengti, įgyvendinti, dalyvauti įgyvendinant projektus, finansuojamus valstybės,	
3.1. Tvarkyti/atnaujinti Paplatelės pažintinį taką bei jo infrastruktūrą	1 vnt.
3.2. Vykdyti Platelių dvaro sodybos parko tvarkymo darbus, pagal Platelių dvaro sodybos parko (24803) želdynų tvarkybos darbų (restauravimo) projektą	1 vnt./ 11,2 ha.
3.3. Parengti ir įgyvendinti kultūros paveldo projektus (Kryždirbystės ir kt.)	2 projektai
4. Vykdyti kraštovaizdžio ir gamtos vertybių būklės stebėseną (monitoringą) ir taikomuosiu paveldo objektų išsaugojimu, teritorijų tvarkymu, pritaikymu lankymui	
4.1. Vykdyti kraštovaizdžio monitoringą	1 vnt.
4.2. Vykdyti Platelių ežero vandens lygio monitoringą	1 vnt.
4.3. Vykdyti Užpelkių ir Siberijos pelkių vandens lygio monitoringą	2 vnt./7 taškai
5. Vykdyti nuolatinio pobūdžio funkcijas (pagal poreikį)	
5.1. Pagal kompetenciją vykdyti prevencinę veiklą ST apsaugos ir naudojimo tvarkos pažeidimams išvengti	

5.2. Dalyvauti TP procese (išduoda sąlygas, derina) – dalyvauti rengiant ir derinant TP dokumentų projektus ir nustatant planuojamos ūkinės veiklos poveikio ST reikšmingumą

5.3. Užtikrinti savalaikį sprendimų priėmimą išduodant saugomų teritorijų specialiuosius reikalavimus, derinant statybos projektus. Priimti kokybiškus (teisėtus ir pagrįstus) sprendimus, kad nebūtų pralaimėtų teisminių ginčų dėl neteisėtų sprendimų.

5.4. Atlikti vertinimus veiklų, dėl kurių leistinumą draustiniuose ar VP nusprendžiama atlikti jų poveikio kraštovaizdžiui, gamtos ir kultūros vertybėms įvertinimą

5.5. Kaupti ir saugoti informaciją kraštovaizdžio kompleksų, gamtos ir kultūros paveldo vertybių, teritorijos rekreacinio naudojimo ir kitose srityse

### **III. Biologinės įvairovės (tipiškų ir unikalių ekosistemų, natūralių buveinių ir rūšių) apsauga**

6. Rengti, atnaujinti gamtotvarkos planus, dalyvauti rengiant gamtotvarkos planus, kitus st

6.1.

6.2.

7. Inicijuoti, rengti, įgyvendinti, dalyvauti įgyvendinant projektus, finansuojamus valstybės,

7.1. Įgyvendinti projektą "LIFE OSMO BALTIC"

1 vnt.

7.2. Dalyvauti įgyvendinant projektą NATURA2000 valdymo optimizavimas Lietuvoje "LIFE-IP PAF-NATURALIT" (kompostavimo aišktelės statyba, kompostavimo veikla, Užpelkių telmologinio draustinio priežiūros darbai)	1 vnt.
7.3. Įgyvendinti projektą "LL-00052 Military heritage II"	1 vnt.
8. Įgyvendinti biologinės įvairovės apsaugos ir tvarkymo priemonės, numatytas strateginio Natura 2000 teritorijas, inicijuoti jų tvarkymą	
8.1. NATURA 2000 teritorijų priežiūra (šienavimas)	40 ha
9. Vykdyti gyvosios gamtos (buveinių ir rūšių) stebėseną (monitoringą) ir taikomuosius mokymus apsaugos tikslų nustatymu	
9.1. Auksuotosios šaškytės, dvijuostės nendriadusės, lūšies valstybinis monitoringas.	5 apskaitos
9.2. Plėšriųjų paukščių, juodųjų gandrų lizdaviečių patikra/paieška.	20 vnt.
9.3. BAST „Kantaučių apylinkės" (LTPLU0015), „Minijos aukštupys" (LTPLU0016), „Plinkšių apylinkės" (LTMAZ0014) apsaugos tikslų nustatymas*.	186 vnt. (887 ha)
9.4. Sosnovskio barščio augaviečių inventorizacija Žemaitijos nacionaliniame parke.	20 taškų
10. Vykdyti nuolatinio pobūdžio funkcijas (pagal poreikį)	
10.1. Pagal kompetenciją vykdyti prevencinę veiklą ST apsaugos ir naudojimo tvarkos pažeidimams išvengti	
10.2. Dalyvauti PAV, SPAV procese (išduoda sąlygas, derina), nustatant planuojamos ūkinės veiklos poveikio ST ir Natura 2000 teritorijoms reikšmingumą	
10.3. Inicijuoti apsaugos sutarčių sudarymą, sudaryti prielaidas Kaimo plėtros programoms įgyvendinti Natura 2000 teritorijose	
10.4. Teikti duomenis Saugomų rūšių informacinei sistemai apie saugomas rūšis, jų augavietes ir radavietes	

10.5. Teikti duomenis Invazinių rūšių informacinei sistemai apie invazinių rūšių augavietes ir radavietes
10.6. Vykdyti pievų ir pelkių SŽNS teritorijų patikras
10.7. Rengti pažymą/išvadą dėl miško įveisimo, dėl medžių savaiminukais apaugusios ne miško žemės
10.8. Parengti gamtotvarkos planų peržiūros ataskaitas

#### **IV. Lietuvos regionų etnokultūros tradicijų propagavimas ir rėmimas**

11. Propaguoti krašto materialios ir dvasinės kultūros paveldą, jo apsaugą, tradicinę gyventojams mokymo programas, skatinti saugomų teritorijų produkto ženklo žinomumą ir su

11.1. Suorganizuoti atvirų durų renginį, Platelių dvaro sodybos tradicinių amatų centre	1 renginys
11.2. Organizuoti ir vykdyti praktinius seminarus susijusius su didžiųjų metų švenčių (Užgavėnių, Šv. Velykų, Šv. Kalėdų) tradicijų puoselėjimu	4 praktiniai seminarai
11.3. Organizuoti kultūrinius renginius (praktinius seminarus, menininkų parodas ir pan.)	10 renginių
11.4. Organizuoti ir vykdyti mokinių kultūrinį švietimą per Kultūros paso programą	5 ed. programos/300 dalyvių
11.5. Organizuoti ir vesti audimo ir drožybos iš medžio užsiėmimus Platelių tradicinių amatų centre	10 užsiėmimų
11.6. Suorganizuoti renginį Baltų vienybės dienai paminėti	1 renginys
11.7. Organizuoti tradicines šventes (Trys karaliai, Užgavėnės, Joninės)	3 renginiai

11.8. Organizuoti Petrinių renginius (konferencija, paroda)	1 renginys
11.9. Organizuoti Telšių apskrities tautodailininkų stovyklą	1 renginys
11.10 Organizuoti Europos paveldo dienos renginius	1 renginys
11.13. Organizuoti festivalį "Miško burtai"	1 renginys
<b>12. Bendradarbiauti su bendruomenėmis, vietos veiklos grupėmis</b>	
12.1. Organizuoti turizmo forumo susirinkimą, skirtą vietos turizmo paslaugų teikėjams ir visiems besidomintiems turizmu	1 susirinkimas
12.2. Parengti skaitmeninius Žemaitijos nacionalinio parko direkcijos vertybių ir paslaugų paketus ir išsiųsti ŽNP produkto ženklą turėtojams ir kitiems interesantams	1 paslaugų paketas
12.3. Organizuoti susitikimus su bendruomenėmis	4 susitikimai
12.4 Suteiktos viešos konsultacijos ūkio subjektams, susijusios su statybų sritimi.	4 susitikimai
<b>13. Vykdyti etnokultūrinius taikomuosius mokslinius tyrimus, susijusius su Lietuvos regionu</b>	
13.1 Vykdyti nematerialaus paveldo Užgavėnių, kryždirbystės stebėseną ir tyrimus	2 tyrimų temos
<b>V. Pažintinio turizmo, gamtosauginio švietimo plėtra</b>	
<b>14. Organizuoti, vykdyti žygius gamtoje, saugomų vertybių, kraštovaizdžio, biologinės įvair</b>	
14.1. Ekskursija pasaulinės pelkių dienos paminėjimui	1 ekskursija
14.2. Ekskursija tarptautinės biologinės įvairovės dienos paminėjimui	1 ekskursija
14.3. Organizuoti renginį Turizmo sezono atidarymui	1 renginys
14.4. Organizuoti renginį (ekskursiją) pasaulinei Turizmo dienai paminėti (tematika ST pritaikymas lankymui ir Natura2000 tinklo teritorijos)	1 ekskursija
14.5. Organizuoti žygius dviračiais ir pėsčiomis Natura 2000 tinklui svarbiose teritorijose ir teritorijose, kuriose vykdoma gamtotvarka	2 žygiai

14.6. Organizuoti renginį (ekskursiją) Tarptautinei gido dienai paminėti	1 ekskursija
14.7. Organizuoti žygį "Žemaitijos NP gimtadieniui paminėti"	1 žygis/ ne mažiau kaip 20 dalyvių
14.8. Organizuoti pažintines ekskursijas po Šaltojo karo ekspoziciją, pilietiškumo ugdymo ir stiprinimo tikslais ("Šaltojo karo ekspozicija kitaip", "Plokštinės karinis miestelis" ir kt.)	7 ekskursijos/ ne mažiau kaip 200 dalyvių
14.9. Vesti pažintines ekskursijas: gamtines, kultūrinės ir kompleksines po ŽNP teritoriją ir ekspozicijas	130 eksk./2500 dalyvių
15. Vykdyti gamtosauginį švietimą per VP vertybių pažinimą, propaguoti kraštovaizdžio ir k	
15.1. Rengti straipsnius spaudai, ŽNPD tinklapiui, socialiniams tinklams	8 straipsniai
	15 straipsnių
	4 straipsniai
15.2. Administruoti informacinės priemonės (tinklapius, paskyras, aplikacijas), kurių pagalba yra vykdoma viešinimo ir gamtosauginio švietimo veikla	6 informacinės priemonės
15.3. Rengti ir publikuoti informacinius skelbimus apie organizuojamus renginius, praktinius seminarus ir kt.	Pagal poreikį

15.4. Organizuoti gamtines ir istorines-kultūrinės edukacines programas per Kultūros paso programą	5 ed.programos/700 dalyvių
15.5. Organizuoti ir vykdyti gamtines ir kultūrinės edukacines programas (išskyrus kultūros pasą)	170 užsiėmimų skaičius/2500 dalyvių
15.6. Kurti naujas gamtines edukacines programas, susijusias su NATURA2000 ekologiniu tinklu, biologinės įvairovės apsauga ir pan.	2 programos
15.7. Organizuoti "Žaliasias pamokas" ugdymo įstaigose	2 pamokos
15.8. Organizuoti veiklas (straipsniai, renginiai ir kt.) skirtas Natura2000 dienai paminėti	4 veiklos
15.9. Rengti ir publikuoti informaciją apie invazines rūšis ir jų kontrolės svarbą	10 publikacijų
15.10. Rengti ir publikuoti informaciją ST gyventojams aktualiais su gamtosauga, susijusiais klausimais (pvz. pievų deklaravimas ir pan.)	2 temos
16. Vykdyti nuolatinio pobūdžio funkcijas (pagal poreikį)	
16.1. Organizuoti veiklą Lankytojų centruose, teikti paslaugas lankytojams juose	
16.2. Vykdyti lankytojų monitoringą	
16.3.	

16.4. Informuoti visuomenę apie ST kraštovaizdžio būklę, rengiamas tikslines programas bei taikomas apsaugos ir tvarkymo priemonės, numatomus apsaugos ir naudojimo režimo pakeitimus

16.5. Teikti informaciją ir konsultuoti savo kompetencijos klausimais ST žemės savininkus, valdytojus, naudotojus, kitus fizinius ir juridinius asmenis

#### **VI. Kitų ST nuostatuose numatytų tikslų įgyvendinimas, bendrųjų funkcijų vykdymas**

17. Administruoti projektus, finansuojamus valstybės, ES struktūrinės paramos, tarptautinių

17.1.

17.2.

18. Įgyvendinti veiklos organizavimo efektyvumo didinimo priemonės

18.1. Efektyvinti valstybės turto valdymą (įgyvendinti 1 pastato rekonstrukcijos projektą, pritaikant stogo konstrukcijas saulės elektrinei įrengti)

Sutvarkytas 1 turto vienetas

18.2. Atnaujinti Žemaitijos nacionalinio parko direkcijos veiklos rizikas

Įvertintos veiklos rizikos bent 5 veiklos srityse

19. Vykdyti nuolatinio pobūdžio funkcijas (pagal poreikį)

19.1. Vykdyti viešuosius pirkimus, finansų apskaitą, turto, personalo valdymą ir kitas bendrąsias funkcijas

19.2. Prekes, paslaugas ar darbus įsigyti tik žaliųjų pirkimų būdu (Rodiklis - 100 proc. žaliųjų pirkimų pagal vertę nuo visų viešųjų pirkimų, kaip reikalauja VPĮ)

100 procentų.

#### *Naudojami sutrumpinimai:*

ST – saugoma teritorija

STD – saugomų teritorijų direkcija

BĮAS – Biologinės įvairovės apsaugos skyrius

KAS – Kraštovaizdžio apsaugos skyrius

TP – teritorijų planavimas  
BRS – bendrųjų reikalų skyrius

---

*Žemaitijos nacionalinio parko direktorius*

*(saugomos teritorijos pavadinimas)*

*Ramūnas Lydis*

*(v. pavardė)*

PATVIRTINTA

Valstybinės saugomų teritorijų tarnybos  
prie Aplinkos ministerijos direktoriaus  
2024 m. d. įsakymu Nr.

**etų veiklos prioritetai:**

<b>Uždaviniai ir/ar rodikliai</b>
1. Nustatyti apsaugos tikslus 3 Natura 2000 teritorijose (Kantaučių apylinkės, Minijos aukštupys, Plinkšių apylinkės)
2. Vykdyti gyvosios gamtos monitoringą (pagal VAMP)
3. Aktyviomis gamtotvarkos priemonėmis palaikyti arba atkurti gerą buveinių būklę ne mažesniame kaip 30 ha plote
1. Prižiūrėti (šienauti, remontuoti esamą infrastruktūrą) vertingiausias kraštovaizdžio kompleksus (ne mažiau kaip 25 ha)
2. Pagal pagrįstus nekilnojamojo turto savininkų prašymus patikrinti natūroje patvirtintų pelkių ir šaltinynų bei natūralių pievų ir ganyklų atitiktį nustatytiems kriterijams
1. Didinti visuomenės sąmoningumą gamtos vertybių apsaugos srityje (parengti ne mažiau kaip 10 straipsnių invazinių rūšių reguliavimo ir naikinimo, Natūra 2000 teritorijų svarbos klausimais)
2. Padinti lankytojų skaičių Žemaitijos nacionalinio parko direkcijos valdomose ekspozicijose bei organizuojamuose renginiuose ne mažiau kaip 10 proc.

**DIREKCIJOS 2024 M. VEIKLOS ATASKAITA**

(priedas)

<b>Atsakingi vykdytojai</b>	<b>Įvykdymo terminas</b>	<b>Pasiekti rezultatai</b>
o planavimo dokumentus (kompleksines tikslines programas, kt.)		
KAS S.Vaičekauskas	I ketv.	Planas parengtas
<b>nas, mokslinių tyrimų, stebėsenos vykdymas</b>		

emonės – saugoti ir tvarkyti (atkurti), taip pat prižiūrėti kraštovaizdžio  
ns

KAS R.Jundulienė, BRS A.Razguvienė	I-IV ketv.	Teritorija sutvarkyta. Atnaujinti takai. Nupjauta žolė bei medžių ir krūmų ataugos (1 vnt. 14 ha.).
KAS R.Jundulienė BRS A.Razguvienė	I-IV ketv.	Prižiūrėtos 4 trasos /9,7 ha. teritorija . Liepijų trasoje atnaujintas tiltas nupjauti ir pašalinti išvirtę medžiai ir ataugos, atnaujintas žymėjimas.
KAS R.Jundulienė, BRS A.Razguvienė	I-IV ketv.	Prižiūrėtos 4 trasos /9,7 ha. teritorija . Šeirės take atnaujintas tiltas ir stendas.
KAS R.Jundulienė, BRS A.Razguvienė	I-IV ketv.	Prižiūrėti 6 apžvalgos bokštai ir jų teritorijos 2,45 ha.
KAS R.Jundulienė, BRS A.Razguvienė	I-IV ketv.	Prižiūrėtos atokvėpio aikštelės 10 vnt./ 0,71 ha.
KAS R.Jundulienė, BRS A.Razguvienė	I-IV ketv.	Prižiūrėta apžvalgos aikštelė 1 vnt./ 0,16 ha.
KAS R.Jundulienė, BRS A.Razguvienė	I-IV ketv.	Tvarkyti informacinės sistemos elementai ir jų aplinka 100 vnt.
LAS R.Augustinė, BRS A.Razguvienė	I-IV ketv.	Prižiūrėta tako infrastruktūra 1 vnt./ 4.1 ha
LAS R.Augustinė, BRS A.Razguvienė	I-IV ketv.	Tvarkyta ir prižiūrėta Platelių LC aplinka 1 vnt./0,03 ha
LAS I.Urnikienė	I-IV ketv.	Tvarkyta ir prižiūrėta Pakalniškynė 1 vnt./0,5 ha
LAS R.Augustinė, BRS A.Razguvienė	I-IV ketv.	Prižiūrėta Platelių ežero apžvalgos aikštelė 1 vnt./0,2 ha

KAS A.Kuprelytė, BRS A.Razguvienė	I-IV ketv.	Prižiūrėti kultūros paveldo objektai 21 vnt/18 ha.
KAS A.Kuprelytė, A.Vaškys	I-IV ketv.	Restauruota 10 kultūros paveldo objektų
KAS R.Jundulienė LAS	I-IV ketv.	Geros būklės objektų skaičius 82 proc.

ES struktūrinės paramos, tarptautinių ir kitų fondų lėšomis

KAS S.Vaičekauskas	I-IV ketv.	Takas prižiūrėtas
KAS, BRS A. Razguvienė, G. Norvaišas	I-II ketv.	1 vnt./ 11,2 ha. (Organizuoti ir vykdyti tvarkymo darbai pagal projektą)
KAS A.Kuprelytė	I-IV ketv.	Įgyvendinti du projektai „Žemaitijos kūrėjai: Stanislovas Riauba ir Liudas Truikys“ ir „Kultūros slinkty: nuo kaulinio durklo iki kalavijo“

s mokslinius tyrimus, susijusius su kraštovaizdžio, gamtos bei kultūros

KAS specialistai	I-IV ketv.	Vykdytas kraštovaizdžio monitoringas
KAS S.Kvašinskas	I-IV ketv.	Vykdytas Platelių ežero vandens lygio monitoringas
Projekto "LIFE-IP PAF-NATURALIT" veiklų koordinatorius Paulius Mika	I-IV ketv.	Vykdytas Užpelkių ir Siberijos pelkėse vandens lygių monitoringas
KAS specialistai	I-IV ketv.	114 prevenciniai patikrinimai iš jų 3 su kitomis institucijomis

KAS specialistai	I-IV ketv.	Teritorijų planavimo dokumentai: sąlygų išduota 15, sąlygų neaktualu 1, suderinti 29. Geodeziniai: suderinta 161, nepritarta 14, neaktualu 10. Dėl kūdrių kasimo 12, 1 nederintas. Pažymos deklaracijoms Natura 2000 31 vnt. 7 neigiamos
KAS G. Baltrūnė	I-IV ketv.	išduota specialiųjų reikalavimų 5, suderintų projektų 16, nepritarta 7, neaktualu 10, suderinta projektinių pasiūlymų 5, nepritarta 4, suderinta nesudėtingųjų statinių ir pan. - 13
KAS specialistai	I-IV ketv.	2 vertinimai dėl saulės elektrinių
KAS specialistai	I-IV ketv.	Kaupiama ir saugoma informacija
<b>apsauga, atkūrimas, mokslinių tyrimų, stebėsenos vykdymas</b>		
strateginio planavimo dokumentus biologinei įvairovei išsaugoti		
ES struktūrinės paramos, tarptautinių ir kitų fondų lėšomis		
Projekto administratorius	I-IV ketv.	Įgyvendintos veiklos: vykdyta medžių inventorizacija (1900 medžių, 20 % teritorijos), vykdytas niūriaspalvio auksavabalio monitoringas, pildyta SRIS.

Projekto "LIFE-IP PAF-NATURALIT" veiklų koordinatorius Paulius Mika	I-IV ketv.	Įrengta antroji kompostavimo aikštelė, pradėtas ir užbaigtas pirmasis kompostavimo ciklas, vykdyti Užpelkių telmologinio draustinio priežiūros darbai
Projekto administratorius	I-IV ketv.	įrengta 12 stendų Plokštinės karinio miestelio teritorijoje, parengtas lankytinų objektų Šiaulių ir Plungės apskrityje.
, teritorijų planavimo dokumentuose, apsaugos sutartyse, įskaitant		
BĮAS, BRS	III-IV	42 ha (18 atskirų pievų, pelkių buveinių)
kslinius tyrimus, susijusius su biologinės įvairovės išsaugojimu,		
BĮAS	I-III	5 apskaitos
BĮAS	I-IV	Patikrinti 52 žinomi / Atrasta 12 naujų
BĮAS	II-IV	Atlikta 100% (186 vnt. (887 ha))
BĮAS	II-IV	Atlikta 100% (S. barštis ŽNP ter. išplitęs 1,7 ha 13-oje vietų, už ŽNP ribų, artimoje aplinkoje - 3,4 ha, 4-iose vietose)
BĮAS	I-IV	6 priemonės /145 vnt. veiklų
BĮAS	I-IV	PAV, SPAV išvados -0; PMŪV išvados - 524 (iš jų kirtimams 415, miškotvarkos projektams - 109); kitos išvados PŪV - 12.
BĮAS	I-IV	Sudarytos 2 sutartys
BĮAS	I-IV	3 temos / 220 vnt. pateiktų anketų

BĮAS	I-IV	1 tema / 26 vnt. pateiktų anketų
BĮAS	II-III	Patikrinti 4 objektai/ parengti 4 objekto ribų patikros vietovėje aktai
BĮAS	I-IV	Išnagrinėti 4 prašymai (teigiama išvada - 3, neigiama - 1).
BĮAS	I-IV	1 ataskaita

seną per švietėjišką veiklą, kultūrinius renginius, įgyvendinant  
uteikimą vietos gamintojams

LAS (D.Vaškienė)	II ketv.	1 renginys - "Amatų diena" Platelių dvaro sodybos tradicinių amatų centre (04-19d.)
LAS, D.Vaškienė, D.Jakštienė	I-IV ketv.	5 praktiniai seminarai: "Užgavėnių kaukių gaminimas"(02-03); "Sviestinis velykų avinėlis ir kiaušinių marginimas"(03-23), "Nusėpink Juonėniu vainėka"(06-23); "Baltasis siuvinėjimas" (11-30); "Angelo vėlimas"(12-14).
LAS D. Vaškienė, D.Jakštienė KAS A.Kuprelytė	I-IV ketv.	23 renginiai: parodos - 17, konferencijos -1, knygų pristatymai-1, renginiai -3, konkursai - 2)
LAS D. Vaškienė, D.Jakštienė	I-IV ketv.	6 ed. programos/ 560 dalyvių (naujos programos - Vaikų žaislai; Žemaičio rudens darbai; Kūčių duona).
LAS D.Vaškienė, A.Kuprelytė, KAS A.Vaškys	I, IV ketv.	Drožyba iš medžio - 10 užsiėmimų; Audimas - 37 užsiėmimai
KAS	III ketv.	suorganizuotas 1 renginys (58 dalyviai)
KAS A.Kuprelytė	I-IV ketv.	suorganizuoti 3 renginiai (775 dalyviai)

KAS A.Kuprelytė	II-III ketv.	suorganizuotas 1 renginys (42 dalyviai)
KAS A.Kuprelytė	III ketv.	suorganizuotas 1 stovykla (32 dalyviai)
KAS A.Kuprelytė	III ketv.	suorganizuotas 1 renginys (53 dalyviai)
NĀTURALIT" veiklų koordinatorius Paulius	IV ketv.	1 renginys/ 1124 dalyviai

LAS A.Brazdeikytė	II ketv.	2 susirinkimai - tradicinis turizmo forumas (05-02), tematinis turizmo forumas (09-20)
LAS A.Brazdeikytė	I-II ketv.	1 paslaugų paketas
KAS, LAS	I-IV ketv.	6 susitikimai
KAS G. Baltrūnė, G.Norvaišas, R. Lydis	I-IV ketv.	143 konsultacija telefonu, gyvai arba elektroniniu paštu

#### Į etnokultūros tradicijų išsaugojimu

KAS A.Kuprelytė	I-IV ketv.	2 tyrimų temos („Kryždirbystės paveldas“, „Gėlių darželiai“)
-----------------	------------	--

#### rovės pažinimo ekskursijas (įskaitant rezervatus)

BĮAS	I ketv.	02-03 d./ 38 dalyviai
BĮAS	III ketv.	09-14 d. / 9 dalyviai
LAS I. Urnikienė, J. Šatkauskienė	II ketv.	Pėsčiųjų žygis (05-11 d.)/20 dalyvių
LAS A.Brazdeikytė	III ketv.	Ekskursija „Tamsa - pilna atradimų“ (09-28 d.)/38 dalyviai
LAS (R.Augustinė, A.Brazdeikytė, T.Vilė)	I-IV ketv.	3 pėsčiųjų žygiai (03-02 d.)/30 dalyvių; (03-11 d.)/140; (08-02 d.)/26

LAS I. Urnikienė, J. Šatkauskienė	I ketv.	Ekskursija „Tamsa - pilna atradimų“ (02-24 d.)/22 dalyviai
KAS specialistai	I-II ketv.	Organizuotas žygis (04-21d.) /dalyvavo 33 dalyviai, papildomas 1 žygis (birželio 14d)/dalyvavo 500.
LAS I.Urnikienė, J.Šatkauskienė	I-IV ketv.	12 ekskursijų/ 301:(7 ŠKE kitaip/ 182 dalyviai; 1 -Plokštinės karinis miestelis/30; 4 -"Tamsa - pilna atradimų"/89)
LAS	I-IV ketv.	149 eksk./žygiai/4001 dalyvių

biologinės įvairovės, gamtos ir kultūros vertybių apsaugos svarbą

KAS	I-IV ketv.	23 straipsniai
LAS		26 straipsniai, 2 video
BĮAS		4 straipsniai; atnaujinta informacija ŽNPD internetinėje svetainėje apie ŽNP gyvūniją, augmeniją, grybiją, Natura 2000; parengta informacija anglų kalba apie ŽNP gamtinius draustinius.
LAS (A.Brazdeikytė, T. Vilė)	I-IV ketv.	<b>6 nuolatinės informacinės priemonės</b> (2 direkcijos interneto svetainės; FB, Instagram paskyros; kultūros paso platforma; lankytojų skaičiuotuvų platforma. <b>3 nenuolatinės informacinės priemonės</b> (infoterminalų platforma; saugoma.lt internetinis puslapis, Youtube kanalas); 1 nauja MHII projekto turistinė platforma.
LAS	I-IV ketv.	40 renginių plakatų/skelbimų; 82 straipsnių įkėlimai į puslapius;

LAS (T.Vilė, I.Urnikienė, J.Šatkauskienė)	I-IV ketv.	4 ed.programos/1143 dalyviai
LAS	I-IV ketv.	184/4543
LAS (T. Vilė, R.Augustinė)	I-IV ketv.	2 programos: "Jaunasis Platelių ežero tyrinėtojas", "Nepaklysk miške"
LAS (T.Vilė)	II ketv.	2 pamokos tema: Žemaitijos nacionalinio parko pristatymas (Europos parkų dienos proga) (05-22)
LAS (R.Augustinė)	II ketv.	2 straipsniai: 05-21 d.; 05-24 d.; 1 renginys "NaturaOrient2024" (05-25d.); 1 konkursas "Kodėl mums reikia ST?"; 2 pamokos mokykloje (05-22 d.); dienos klausimai Natura2000 tematika
LAS (A.Brazdeikytė, T. Vilė)	I-IV ketv.	2 straipsniai: Kanadinė rykštenė (08-08 d.); Sąsnovskio barščiai (05-16 d.), Akcija-konkursas „Mėlynoji lubinų banga“(05-23 d.). Parengta 20 invazinių rūšių aprašymai (brošiūros), dienos klausimai invazinių rūšių tematika
LAS (A.Brazdeikytė, T. Vilė)	I-IV ketv.	Parengtas atskiras informacijos paketas apie pasėlių deklaravimą
LAS A.Brazdeikytė, T. Vilė	I-IV ketv.	Aptarnautų lankytojų sk.: LC - 2531; edukacinės programos - 6446; ekskursijos/žygiai - 4001
LAS	I-IV ketv.	1 monitoringo ataskaita


KAS ir LAS	I-IV ketv.	3 akcijos: "Nuorūka - ne sliekas, žuvies nesužvejosi"; "Nuorūka - ne braškė, vasara nekvepia"; "MėlynojiLubinųBanga", 2 konkursai: "Mano svajonių kampelis?"; "Kodėl mums reikia saugomų teritorijų?"; 2 talkos Platelių ežero pakrančių tvarkymui
BIAS;KAS; LAS	I-IV ketv.	Konsultuota (397 konsultacijų telefonu, gyvai ir el. paštu).
3		
ų ir kitų fondų lėšomis		
BRS, G. Norvaišas	I-IV ketv.	Pakeistas ūkinio pastato, esančio Šilinės g. 6 stogas (pakeista stogo konstrukcija ir danga, durys)
BRS (E. Lukošiuūtė)	I-IV ketv.	Įvertintos anksčiau nustatytos ir naujos rizikos 5 veiklos srityse
BRS	I-IV ketv.	Atlikti 267 pirkimai, iš jų 51 sutartis. Pirkimų vertė 718511,92 eurų. Vykdyta finansų išankstinė kontrolė ir vizuota 598 sąskaitų, parengta ar suderinta 729 dokumentų su personalo valdymu. Parengta 177 įsakymų ir raštų su turto valdymu.
BRS, KFS; LAS; BIAS	I-IV ketv.	100 procentų

---

---

*(data, parašas)*

**Pastabos (įvardinti  
priežastis, dėl kurių nebuvo  
pasiekti numatyti rezultatai)**






infrastruktūra neatnaujinta,  
kadangi negauta  
infrastruktūros atnaujinimui  
prašytų lėšų iš AARP



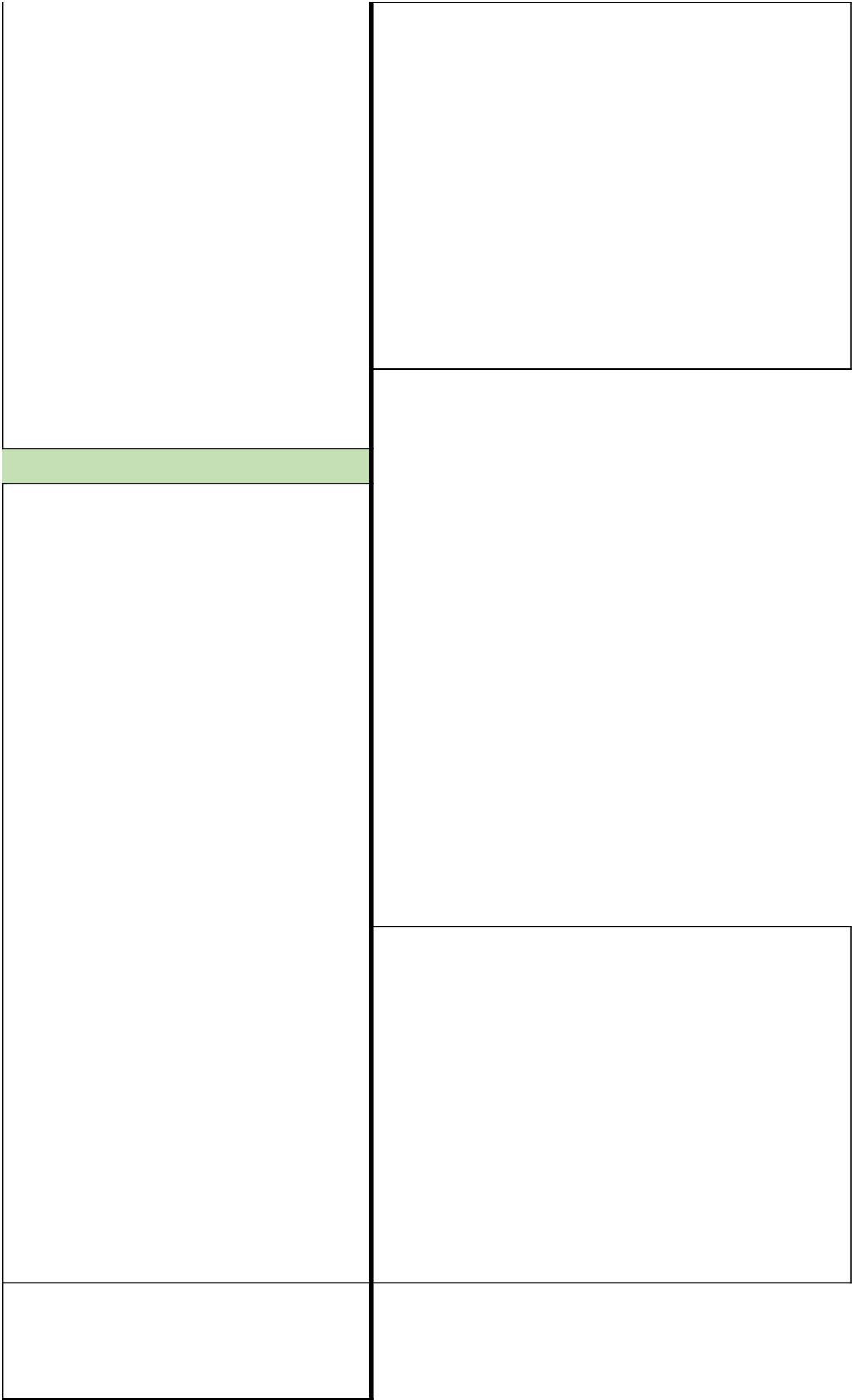










**DETALŪS METADUOMENYS**

<b>Dokumento sudarytojas (-ai)</b>	Valstybinė saugomų teritorijų tarnyba prie Aplinkos ministerijos 188724381, Antakalnio g. 25, LT-10312 Vilnius
<b>Dokumento pavadinimas (antraštė)</b>	DĖL SAUGOMŲ TERITORIJŲ DIREKCIJŲ 2024 M. VEIKLOS ATASKAITŲ PATVIRTINIMO
<b>Dokumento registracijos data ir numeris</b>	2025-04-15 Nr. V-49
<b>Dokumento gavimo data ir dokumento gavimo registracijos numeris</b>	2025-04-15 Nr. 3-325
<b>Dokumento specifikacijos identifikavimo žymuo</b>	ADOC-V1.0
<b>Parašo paskirtis</b>	Tvirtinimas
<b>Parašą sukūrusio asmens vardas, pavardė ir pareigos</b>	Agnė Jasinavičiūtė, Direktorius
<b>Sertifikatas išduotas</b>	AGNĖ JASINAVIČIŪTĖ LT
<b>Parašo sukūrimo data ir laikas</b>	2025-04-14 21:57:08 (GMT+03:00)
<b>Parašo formatas</b>	XAdES-X-L
<b>Laiko žymoje nurodytas laikas</b>	2025-04-14 21:57:30 (GMT+03:00)
<b>Informacija apie sertifikavimo paslaugų teikėją</b>	EID-SK 2016, AS Sertifitseerimiskeskus EE
<b>Sertifikato galiojimo laikas</b>	2023-01-16 08:44:15 – 2028-01-15 23:59:59
<b>Informacija apie būdus, naudotus metaduomenų vientisumui užtikrinti</b>	"Registravimas" paskirties metaduomenų vientisumas užtikrintas naudojant "RCSC IssuingCA, VI Registru centras - i.k. 124110246 LT" išduotą sertifikatą "DBSIS, Informatikos ir ryšių departamentas prie Lietuvos Respublikos vidaus reikalų ministerijos, į.k.188774822 LT", sertifikatas galioja nuo 2022-05-19 16:48:06 iki 2025-05-18 16:48:06 "Gauto dokumento registravimas" paskirties metaduomenų vientisumas užtikrintas naudojant "RCSC IssuingCA, VI Registru centras - i.k. 124110246 LT" išduotą sertifikatą "DBSIS, Informatikos ir ryšių departamentas prie Lietuvos Respublikos vidaus reikalų ministerijos, į.k.188774822 LT", sertifikatas galioja nuo 2022-05-19 16:48:06 iki 2025-05-18 16:48:06
<b>Pagrindinio dokumento priedų skaičius</b>	–
<b>Pagrindinio dokumento priedamų dokumentų skaičius</b>	8
<b>Priedamo dokumento sudarytojas (-ai)</b>	Dzūkijos nacionalinio parko ir Čepkelių valstybinio gamtinio rezervato direkcija 188716139, Vilniaus g. 3, Merkinė, LT-65334 Varėnos r.
<b>Priedamo dokumento pavadinimas (antraštė)</b>	DNPČVGRD 2024-UJŲ METŲ VEIKLOS ATASKAITA
<b>Priedamo dokumento registracijos data ir numeris</b>	2025-04-09 Nr. V-3
<b>Priedamo dokumento sudarytojas (-ai)</b>	Mažosios Lietuvos saugomų teritorijų direkcija 306109995, Kuršmarių g. 13, Rusnė, LT-99349 Šilutės r.
<b>Priedamo dokumento pavadinimas (antraštė)</b>	MAŽOSIOS LIETUVOS SAUGOMŲ TERITORIJŲ DIREKCIJOS 2024 METŲ VEIKLOS ATASKAITA
<b>Priedamo dokumento registracijos data ir numeris</b>	2025-02-28 Nr. B-4
<b>Priedamo dokumento sudarytojas (-ai)</b>	Aukštaitijos nacionalinio parko ir Labanoro regioninio parko direkcija 188715560, Palūšė
<b>Priedamo dokumento pavadinimas (antraštė)</b>	ANPLRPD veiklos plano ataskaita 2024 m.TVIRTINIMUI
<b>Priedamo dokumento registracijos data ir numeris</b>	–
<b>Priedamo dokumento sudarytojas (-ai)</b>	Aukštaitijos saugomų teritorijų direkcija 306108968, J. Biliūno g. 55, LT-29110 Anykščiai
<b>Priedamo dokumento pavadinimas (antraštė)</b>	AUKŠTAITIJOS SAUGOMŲ TERITORIJŲ DIREKCIJOS 2024 METŲ VEIKLOS ATASKAITA
<b>Priedamo dokumento registracijos data ir numeris</b>	2025-03-03 Nr. B-39
<b>Priedamo dokumento sudarytojas (-ai)</b>	Dzūkijos-Suvalkijos saugomų teritorijų direkcija 306109963, Kampelių g. 10, Aleknonių k., LT-64351 Alytaus r.
<b>Priedamo dokumento pavadinimas (antraštė)</b>	DZŪKIJOS - SUVALKIJOS SAUGOMŲ TERITORIJŲ DIREKCIJOS 2024 METŲ VEIKLOS ATASKAITA
<b>Priedamo dokumento registracijos data ir numeris</b>	2025-02-28 Nr. DVA-1-(1.6 E)

**DETALŪS METADUOMENYS**

<b>Priedamo dokumento sudarytojas (-ai)</b>	Kuršių nerijos nacionalinio parko direkcija 193064642, L. Rėzos 8, LT-93101 Neringa
<b>Priedamo dokumento pavadinimas (antraštė)</b>	KURŠIŲ NERIJOS NACIONALINIO PARKO DIREKCIJOS 2024 METŲ VEIKLOS PLANAS
<b>Priedamo dokumento registracijos data ir numeris</b>	2025-04-09 Nr. MVP-2-(1.5 E)
<b>Priedamo dokumento sudarytojas (-ai)</b>	Žemaitijos saugomų teritorijų direkcija 306109002, Dumbrių g. 3, Ožtakių k., LT-88324 Telšių r.
<b>Priedamo dokumento pavadinimas (antraštė)</b>	Žemaitijos STD 2024 m. veiklos ataskaita
<b>Priedamo dokumento registracijos data ir numeris</b>	2025-02-20 Nr. S-414
<b>Priedamo dokumento sudarytojas (-ai)</b>	Žemaitijos nacionalinio parko direkcija 191440964, Didžioji g. 10, Plateliai
<b>Priedamo dokumento pavadinimas (antraštė)</b>	ZNPD 2024 veiklos ATASKAITA final
<b>Priedamo dokumento registracijos data ir numeris</b>	–
<b>Programinės įrangos, kuria naudojantis sudarytas elektroninis dokumentas, pavadinimas</b>	DBSIS, versija 3.5.80.3
<b>Informacija apie elektroninio dokumento ir elektroninio (-ių) parašo (-ų) tikrinimą (tikrinimo data)</b>	Atitinka specifikacijos keliamus reikalavimus. Visi dokumente esantys elektroniniai parašai galioja (2025-04-16 14:13:39)
<b>Paieškos nuoroda</b>	–
<b>Papildomi metaduomenys</b>	Nuorašą suformavo 2025-04-16 14:13:40 DBSIS