

PATVIRTINTA

Valstybinės saugomų teritorijų tarnybos
prie Aplinkos ministerijos direktoriaus

2025 m. gegužės 8 d. įsakymu Nr. V-59

AUKŠTAITIJOS NACIONALINIO PARKO IR LABANORO REGIONINIO PARKO DIREKCIJOS 2025 METŲ VEIKLOS PLANAS

Vizija: Aukštaitijos nacionalinis ir Labanoro regioninis parkai – tai unikalios gamtos erdvės, kuriose darniai puoselėjama biologinė įvairovė, kraštovaizdis ir kultūros paveldas, o lankytojai bei bendruomenės įtraukiamos į tvarią veiklą, prisidedančią prie darnios teritorijos plėtros.

Misija: Užtikrinti darnų parkų vystymąsi, siekiant švarios ir sveikos aplinkos bei geresnės gyvenimo kokybės dabartinėms ir būsimoms kartoms, išsaugant kraštovaizdį, biologinę įvairovę ir užtikrinant natūralius ekosistemų ryšius.

2025 M. VEIKLOS PRIORITETAI:

1. PRIORITETAS: (viceministro kuravimo srities rodiklis) Lietuvoje aptinkamų Europos Bendrijos svarbos buveinių apsaugos būklės pokytis
Tikslas: Pasiekti teigiamą Europos Bendrijos svarbos natūralių buveinių apsaugos būklės pokytį, didinant buveinių, kurių būklė pagerėjo, dalį (santykinai sumažinant buveinių, kurių būklė buvo bloga, dalį), nuo 9 % 2024 m. iki 10 % 2025 m.
Siekiamas rezultatas: 10 %
Matavimo vienetas: %
Sąsaja su planavimo dokumentu: AM SVP 2025-2027 m. SVP E-02-001-11-09-01

2. PRIORITETAS: Plėtoti vientisą ir tvarią saugomų teritorijų sistemą, užtikrinant vertybių apsaugą, tvarkymą, priežiūrą, stebėseną ir visuomenės švietimą
Tikslas: Stiprinti saugomų teritorijų apsaugos ir tvarkymo veiksmingumą, gerinant buveinių ir rūšių apsaugos būklę bei didinant visuomenės informuotumą apie saugomas teritorijas
Siekiamas rezultatas: Padidėjęs lankytojų skaičius lankytojų centruose ir edukacinėse veiklose (pamokose, ekskursijose, žygiuose) – siekiama bent 10 % lankytojų augimo, palyginti su praėjusiais metais

Matavimo vienetas: %

Siekiamas rezultatas: Užtikrinta gera saugomų teritorijų infrastruktūros būklė, užtikrinant lankytojų centrų, pažintinių takų ir informacinių sistemų priežiūrą bei plėtrą – 90 % esamos infrastruktūros yra geros būklės.

Matavimo vienetas: %

priemonė

3. PRIORITETAS: (veiklos efektyvumo didinimo rodiklis): **Užtikrinti aukščiausio lygio klientų aptarnavimo kokybę**








Tikslas: Pasiekti aukštą klientų aptarnavimo kokybės lygį, nuolat gerinant klientų patirtį, didinant pasitenkinimą teikiamomis paslaugomis bei užtikrinant operatyvų ir profesionalų problemų sprendimą

Siekiamas rezultatas: klientų aptarnavimo pasitenkinimo rodiklis - 90 %





Matavimo vienetas: %

Sąsaja su planavimo dokumentu: AM SVP 2025-2027 m. SVP

JT darnaus vystymosi tikslas	Veiksmo pavadinimas	Vertinimo kriterijai, mato vienetai	2023 m. faktinė reikšmė	2024 m. siektina reikšmė	2024 m. faktinė reikšmė	2025 m. siektina reikšmė	Atsakingi vykdytojai	Įvykdymo terminas	Sąsaja su planavimo dokumentu (LRVK programa, NPP, AM SVP), elemento kodas
1. PRIORITETAS: Lietuvoje aptinkamų Europos Bendrijos svarbos buveinių ir rūšių apsaugos būklės pokytis									

DVT:   	1.1 Nustatyti BAST apsaugos tikslus	BAST, kurioms nustatyti apsaugos tikslai, kiekis, vnt.	Dalis Labanoro	2/2	2/2	4/4	BĴAS	I-IV ketv.	AM SVP uždavinys Nr. 02-001-06-08 (P) Išsaugoti ir atkurti biologinę įvairovę, ekosistemų, jų paslaugų kokybę bei
Uždaviniai: 15.5; 15.9; 14.a; 13.2.1;	1.2 Atlikti buveinių ir rūšių monitoringą	Rūšių sk./teritorijų kiekis, vnt.	10/4/247	6/6/202	6/6/202	12/8/587	BĴAS	I-IV ketv.	kraštovaizdžio savitumą ir užtikrinti darnų gamtos išteklių naudojimą
	1.3 Pagerinti Natura 2000 teritorijų būklę, įgyvendinant gamtotvarkos priemones	Teritorijų plotas, ha	59	207	207	217	BĴAS/KAS	I-IV ketv.	
2. PRIORITETAS: Plėtoti vientisą ir tvarią saugomų teritorijų sistemą, užtikrinant vertybių apsaugą, tvarkymą, priežiūrą, stebėseną ir visuomenės švietimą									
DTV:    	2.1 Įgyvendinti priemones, reikalingas saugomų teritorijų vertybėms išsaugoti ir pažintiniam turizmui saugomose teritorijose plėtoti	Užtikrinta lankytojų centrų, gamtos mokyklų, lauko informacinių sistemų, pažintinių takų ir kt. infrastruktūros gera būklė, siekiant visuomenei teikti tinkamas paslaugas	207.45	221.32	211.82	212.65	KAS	I-IV ketv.	

Uždaviniai: 15.5; 15.9; 14.a; 13.2.1; 3.1	2.2 Padidinti saugomų teritorijų lankytojų centrų, muziejų, ekspozicijų ir gamtos mokyklos lankomumą ir paslaugų populiarumą	Lankytojų skaičius lankytojų centruose, gamtos mokykloje, muziejuje, edukacijose vnt.	10022	10200	36542	40000	LAS	I-IV ketv.	
	2.3 Sudaryti teisinės prielaidas EB svarbos rūšių ir buveinių būklės, biologinės įvairovės atkūrimui, išsaugojimui ir apsaugai parengiant gamtotvarkos dokumentus (gamtvarkos planai/veiksmų planai/ tikslinės programos)	Parengtas dokumentų skaičius, vnt.	1	3	3	2	BĮS	I-IV ketv.	
	2.4 Įgyvendinti suplanuotas saugomų gamtos vertybių apsaugos ir tvarkymo priemonės, siekiant pagerinti "Natura 2000" teritorijų būklę	palaikomieji gamtotvarkos darbai (ha)	240.1	237	237	244			
		priemonių įgyvendinimas naujose teritorijose	80	93	93	20	BĮS / KAS	I-IV ketv.	
	2.5 Įgyvendinti invazinių rūšių valdymo, gausos reguliavimo ir naikinimo priemonės, užtikrinti visuomenės dalyvavimą veiksmų planų, valdymo priemonių rengimo, keitimo ar peržiūros procese	Parengti invazinių rūšių naikinimo veiksmų planai, vnt.	-	-	-	2	BĮS	I-IV ketv.	

	2.6. Vykdyti Aukštaitijos nacionalinio parko planavimo schemos stebėseną	vnt.	0	0	0	1	BĮS/KAS	I-IV ketv.		
3. PRIORITETAS: Užtikrinti klientų aptarnavimo kokybę aukščiausiu lygiu										
DVT:    	3.1 Parengti klientų aptarnavimo kokybės vertinimo anketą	Klausimynas	1	1	1	1	LAS	I-IV ketv.		
	Uždaviniai: 15.5; 15.9; 14.a; 13.2.1; 3.1	3.2 Parengti paslaugų suteikimo proceso aprašymus	Procesų aprašymai	19	19	19	3	BRS	I-IV ketv.	
		3.3. Papildyti dažniausiai užduodamų klausimų skiltį interneto svetainėje	Klausimų sk.	0	7	7	3	STD	I-IV ketv.	
4. Tęstinės veiklos										
Planavimas (teritorijų ir strateginis)										
4.1. Rengti, atnaujinti TP dokumentus, statybų projektus, dalyvauti rengiant TP bei strateginio planavimo dokumentus (kompleksines tikslines programas, kt.)										

DVT: 15;16	4.1.1. Parengti Aukštaitijos NP ir Labanoro RP prevencinės veiklos planą	Parengtas Aukštaitijos NP ir Labanoro RP prevencinės veiklos planas	1	1	1	1	KAS	I ketv.	
DVT:13	4.1.2. Parengti 2025-2028 m. perėjimo prie klimato neutralios veiklos planą	Parengtas Aukštaitijos NP ir Labanoro RP 2025-2028 m. perėjimo prie klimato neutralios veiklos planas	0	0	0	1	STD	I ketv.	

Kraštovaizdžio, gamtos ir kultūros paveldo vertybių apsauga, tvarkymas ir atkūrimas, mokslinių tyrimų, stebėsenos vykdymas

4.2. Įgyvendinti VP planavimo dokumentuose numatytas apsaugos, tvarkymo ir atkūrimo priemonės – saugoti ir tvarkyti (atkurti), taip pat prižiūrėti kraštovaizdžio kompleksus, gamtos ir kultūros paveldo vertybes, įrengti/prižiūrėti infrastruktūrą lankytojams

DVT:15	4.2.1. Prižiūrėti Aukštaitijos NP ir Labanoro RP vertingiausias kraštovaizdžio kompleksus, 39 gamtos ir kultūros vertybes, įskaitant GPO	objektų sk./ha	39/48,21	39/48,21	39/48,21	39/48,21	KAS	I-IV ketv.	
DVT:11;15	4.2.2. Prižiūrėti 42 Aukštaitijos NP ir Labanoro RP rekreacines, lankytojų centrų, gamtos mokyklų ir ekspozicijų teritorijas, 28 rekreacines infrastruktūros objektus, 4 pažintinius takus, 4 rekreacinius takus, 4 pėsčiųjų trasas, 9 dviračių trasas ir jungtis.	objektų sk./ha	91/212.65 ha	93/221.32 ha	93/211.82 ha	91/212.65 ha	KAS	I-IV ketv.	

4.3. Inicijuoti, rengti, įgyvendinti, dalyvauti įgyvendinant projektus, finansuojamus valstybės, ES struktūrinės paramos, tarptautinių ir kitų fondų lėšomis									
DVT: 8;11;15;17	4.3.1. WaterTour projekto įgyvendinimas pagal Interreg VI-A Latvia–Lithuania Programme 2021–2027	Įgyvendintos projekto veiklos	-	-	-	1	STD	I-IV ketv.	
DVT: 8;11;15;17	4.3.2. Gavus finansavimą dalyvauti įgyvendinant projektą "TourConnect" pagal Interreg Poland-Lithuania Programme	Įgyvendintos projekto veiklos (įrengta vandens maršruto, pritaikyto neįgaliems infrastruktūra)	-	-	-	1	STD	II-IV ketv.	
DVT: 4;15;16;17	4.3.3. Gavus finansavimą dalyvauti įgyvendinant projektą "Gamta vienija ES piliečius" pagal CERV TT programą	Įgyvendintos projekto veiklos (organizuoti bendradarbiavimo renginiai)	-	-	-	1	STD	II-IV ketv.	
4.4. Vykdyti kraštovaizdžio ir gamtos vertybių būklės stebėseną (monitoringą) ir taikomuosius mokslinius tyrimus, susijusius su kraštovaizdžio, gamtos bei kultūros paveldo objektų išsaugojimu, teritorijų tvarkymu, pritaikymu lankymui									
DVT: 15	4.4.1. Vykdyti Aukštaitijos NP ir Labanoro RP kraštovaizdžio monitoringą	Ataskaitų sk.	2	2	2	2	KAS	IV ketv.	
4.5. Vykdyti nuolatinio pobūdžio funkcijas (pagal poreikį)									
DVT: 15;16	4.5.1. Pagal kompetenciją vykdyti prevencinę veiklą ST apsaugos ir naudojimo tvarkos pažeidimams išvengti	Priemonių sk./veiklų sk.	12/532	8/51	8/1008	8/62	KAS	I-IV ketv.	

DVT: 11;15	4.5.2. Dalyvauti TP procese (išduoda sąlygas, derina) – dalyvauti rengiant ir derinant TP dokumentų projektus ir nustatant planuojamos ūkinės veiklos poveikio ST reikšmingumą	Išduotų/neišduotų sk.	225/341	pagal poreikį	993/850	pagal poreikį	KAS	I-IV ketv.	
DVT: 11	4.5.3. Dalyvauti statybų reguliavimo procese (išduoda sąlygas, derina), t. y. rengiant statinių projektus	Išduotų neišduotų specialiųjų reikalavimų sk., pritarimų/nepritarimų statinių projektams sk.	18/1, 61/28	pagal poreikį	20/2, 39/23	pagal poreikį	KAS	I-IV ketv.	
DVT: 11;15	4.5.4. Atlikti vertinimus veiklų, dėl kurių leistinumą draustiniuose ar VP nusprendžiama atlikus jų poveikio kraštovaizdžiui, gamtos ir kultūros vertybėms	Pateiktų išvadų (teigiamų/neigiamų) dėl poveikio saugomoms teritorijoms sk.					KAS	I-IV ketv.	
DVT: 11;15	4.5.5. Kaupti ir saugoti informaciją kraštovaizdžio kompleksų, gamtos ir kultūros paveldo vertybių, teritorijos rekreacinio naudojimo ir kitose srityse			nuolat		nuolat	KAS	I-IV ketv.	

DVT: 6;13;15	4.5.6. Vykdyti pievų ir pelkių SŽNS teritorijų patikras vietoje	Patikrintų vietoje SŽNS teritorijų skaičius vnt.	-	-	11	15	KAS	II-III ketv.	
Biologinės įvairovės (tipiškų ir unikalių ekosistemų, natūralių buveinių ir rūšių) apsauga, atkūrimas, mokslinių tyrimų, stebėsenos vykdymas									
4.6. Rengti, atnaujinti gamtotvarkos planus, dalyvauti rengiant gamtotvarkos planus, kitus strateginio planavimo dokumentus biologinei įvairovei išsaugoti									
DVT: 3;15;17	4.6.1. Atnaujinti Sosnovskio barščio naikinimo veiksmų planą.	Vnt.	`-	`-	`-	1	BĮS		
DVT: 15;17	4.6.2. Parengti invazinių augalų naikinimo Šilagėlės augavietėse veiksmų planą.	Vnt.	`-	`-	`-	1	BĮS		
DVT: 11;15;17	4.6.3. Parengti gamtotvarkos planą "Lakajos kraštovaizdžio draustinis"	Vnt.	`-	`-	`-	1	BĮS		
DVT: 11;15;17	4.6.4. Parengti Pagilūtės telmologinio draustinio gamtotvarkos planą	Vnt.	`-	`-	`-	1	STD		
4.7. Inicijuoti, rengti, įgyvendinti, dalyvauti įgyvendinant projektus, finansuojamus valstybės, ES struktūrinės paramos, tarptautinių ir kitų fondų lėšomis									
DVT: 2;15	4.7.1. Įgyvendinti projektą „Šlapių pievų ir žemapelkių pritaikymas tvariam ūkininkavimui, siekiant užtikrinti ilgalaikę griežlės ir nykstančių tilvikų apsaugą“ (Life)	Įgyvendintų projekto veiklų procentas	`-	`-	`-	100	STD	I-IV ketv.	

DVT: 4;15;17	4.7.2. Įgyvendinti projektą „Green Stories. Society education and raising public awareness on the importance of flora to humanity“ (LAT-LIT)	Įgyvendintų projekto veiklų procentas	-	-	-	100	STD	I-IV ketv.	
DVT: 15	4.7.3. Įgyvendinti projektą "Natura 2000 tinklo valdymo optimizavimas Lietuvoje" (LIFE)	Įgyvendintų projekto veiklų procentas	-	-	-	100	STD	I-IV ketv.	
4.8. Įgyvendinti biologinės įvairovės apsaugos ir tvarkymo priemonės, numatytas strateginio, teritorijų planavimo dokumentuose, apsaugos sutartyse, įskaitant Natura 2000 teritorijas, inicijuoti jų tvarkymą									
DVT: 15	4.8.1 Sutvarkyti Ginučių ažuolyną (medžių, krūmų kirtimas ir pašalinimas).	2 vnt./32 ha	32	32	32	32	STD	I, III-IV ketv.	
DVT: 2;8;15	4.8.2 Sutvarkyti Biržijos pievas ganant gyvulius, žolės likučius nušienaujant.	1 vnt./41 ha	0	41	41	41	STD	II-III ketv.	
DVT: 6;13;15	4.8.3. Sutvarkyti Kretuonykščio pelkę (pelkės šienavimas).	1 vnt./10 ha	10	10	10	10	STD	III-IV ketv.	
DVT: 2;8;15	4.8.4. Sutvarkyti vertingas pievas PAST "Kretuono ežeras", BAST "Kretuono ežeras ir apyežeris" ganant gyvulius, šienaujant.	2 vnt./20 ha	0	20	20	20	STD	III-IV ketv.	
DVT: 6;13;15	4.8.5. Sutvarkyti Juodupės pelkę, Kretuono Didžiąją salą, Žemaitiškės balų pievas (šienauti žolę, kirsti menkavertes atžalas)	3 vnt./71 ha	71	71	71	71	STD	I, III, IV ketv.	

DVT: 6;13;15	4.8.6. Pagilūtės telmologinio draustinio, Kūrinių šlapžemių tvarkymas.	1 vnt./33 ha	0	59	59	59	STD	I-IV ketv.	
DVT: 13;15	4.8.7. BAST "Labanoro giria" 6270 ir 6230 (išsaugoti palankią būklę)	2 vnt./ 3,1 ha.	0	3.1	3.1	3.1	STD	I-IV ketv.	
DVT: 6;13;15	4.8.8. Dalies BAST "Labanoro giria" Laukagalio ir Labanoro upės slėnis tvarkymas	2 vnt./30 ha	30	30	30	30	STD	I-IV ketv.	
DVT: 15	4.8.9. Zablūtės Melvenyno šienavimas	1 vnt./ 7 ha	0	7	7	7	STD	I-IV ketv.	
DVT: 15;17	4.8.10. Išpirtų miškų patikrinimai dėl išlikusių vertybių ir apsaugos sutarčių laikymosi sąlygų	patikrintų plotų skaičius	0	0	0	8/4	BĮS	I-IV ketv.	

4.9. Vykdyti gyvosios gamtos (buveinių ir rūšių) stebėseną (monitoringą) ir taikomuosius mokslinius tyrimus, susijusius su biologinės įvairovės išsaugojimu

DVT: 13;15;17	4.9.1. Vykdyti (VAMP) monitoringą:	rūšys/taškai/teritorijos	4/10/247	6/5/202	6/5/202	12/576/8			
DVT: 13;15;17	4.9.1.1. Dirvoninių kalviukų (<i>Anthus campestris</i>) monitoringas (Pabradės smiltpievės)	rūšys/taškai/teritorijos	-	-	-	1/3/1	BĮAS	II ketv.	
DVT: 13;15;17	4.9.1.2. Pilkųjų gervių (<i>Grus grus</i>) monitoringas (Labanoro giria)	rūšys/taškai/teritorijos	-	-	-	1/28/1	BĮAS	II ketv.	
DVT: 13;15;17	4.9.1.3. Jerubių (<i>Bonasa bonasia</i>) monitoringas (Labanoro giria)	rūšys/taškai/teritorijos	-	-	-	1/116/1	BĮAS	II ketv.	

DVT: 13;15;17	4.9.1.4. Juodųjų meletų (<i>Dryocopus martius</i>) monitoringas (Labanoro giria)	rūšys/taškai/teritorijos	-	-	-	1/115/1	BĮAS	I-II ketv.	
DVT: 13;15;17	4.9.1.5. Lutučių (<i>Aegolius funereus</i>) monitoringas (Vakarinė Aukštaitijos nacionalinio parko dalis, Labanoro giria)	rūšys/taškai/teritorijos	-	-	-	1/113/2	BĮAS	I-II ketv.	
DVT: 13;15;17	4.9.1.6. Lygučių (<i>Lullula arborea</i>) monitoringas (Labanoro giria)	rūšys/taškai/teritorijos	-	-	-	1/28/1	BĮAS	II ketv.	
DVT: 13;15;17	4.9.1.7. Tripirščių genių (<i>Picoides tridactylus</i>) monitoringas (Labanoro giria)	rūšys/taškai/teritorijos	-	-	-	1/115/1	BĮAS	I-II ketv.	
DVT: 13;15;17	4.9.1.8. Kūdrinių pelėausių (<i>Myotis dasycneme</i>) monitoringas (Aukštaitijos nacionalinis parkas, Žeimenos upė)	rūšys/taškai/teritorijos	-	-	-	1/12/2	BĮAS	II-III ketv.	
DVT: 13;15;17	4.9.1.9. Raudonpilvių kūmučių (<i>Bombina bombina</i>) monitoringas (Aukštaitijos nacionalinis parkas, Labanoro regioninis parkas)	rūšys/taškai/teritorijos	-	-	-	1/15/2	BĮAS	II ketv.	

DVT: 13;15;17	4.9.1.10. Ovaliosios geldutės (Unio crassus) monitoringas (Aukštaitijos nacionalinis parkas, Labanoro regioninis parkas, Žeimenos upė)	rūšys/taškai/teritorijos	-	-	-	1/pagal poreikį /3	BĮAS	II ketv.	
DVT: 13;15;17	4.9.1.11. Didysis kormoranas	rūšys/taškai/teritorijos	-	-	-	1/5/3	BĮAS	II ketv.	
105 DVT: 13;15;17	4.9.1.12. Ūdra (Lutra lutra)	rūšys/taškai/teritorijos	-	-	-	1/26/2	BĮAS	III ketv.	
DVT: 13;15	4.9.2. Atlikti plėšriųjų paukščių ir juodųjų gandrų lizdų užimtumo ir veisimosi sėkmės apskaitą Aukštaitijos NP ir Labanoro RP	temos/taškai/teritorijos	1/81/2	1/50/2	1/52/2	1/50/2	BĮAS	II-IV ketv.	
DVT: 13;15	4.9.3. Atlikti vilkų ir lūšių apskaitą Aukštaitijos NP ir Labanoro RP	temos /km/teritorijos	1/61/2	1/61/2	-	1/61/2	BĮAS	I-II ketv.	
DVT: 13;15	4.9.4. Atlikti žvėrių apskaitą Aukštaitijos NP ir Labanoro RP gamtiniuose rezervatuose	temos /km/teritorijos	1/42/2	1/42/2	-	1/42/2	BĮAS	I-II ketv.	
DVT: 13;15	4.9.5. Atlikti žiemojančių vandens paukščių apskaitą Aukštaitijos NP ir Labanoro RP teritorijoje	temos/taškai/teritorijos	1/20/2	1/20/2	1/46/2	1/20/2	BĮAS	I-II ketv.	
DVT: 13;15	4.9.6. Patikrinti LRK augalų rūšių augimviečių būklę Aukštaitijos NP ir Labanoro RP	temos/taškai/teritorijos	1/60/2	1/50/2	1/119/2	1/50/2	BĮAS	II-III ketv.	

DVT: 13;15	4.9.7. Patikrinti LRK grybų ir kerpių rūšių augimviečių būklę Aukštaitijos NP ir Labanoro RP	temos/taškai/teritorija	1/6/2	1/5/2	1/17/2	1/5/2	BĮAS	II-IV ketv.	
DVT: 13;15	4.9.8. Naujų retųjų rūšių (augalų, grybų, vabzdžių, varliagyvių, roplių, paukščių ir žinduolių) radimviečių paieška bei registracija Aukštaitijos NP ir Labanoro RP	tema/taškai/teritorijos	1/20/2	pagal poreikį	2/2/2002	pagal poreikį	BĮAS	II-IV ketv.	
DVT: 13;15	4.9.9. Naujų eilinių rūšių (augalų, grybų, vabzdžių, varliagyvių, roplių, paukščių ir žinduolių) registracija Aukštaitijos NP ir Labanoro RP	tema/taškai/teritorijos	1/22/2	pagal poreikį	1/2/2	pagal poreikį	BĮAS	II-IV ketv.	
DVT: 13;15;17	4.9.10. Nustatyti ir suvesti duomenis į duomenų bazę (QGIS) apsaugos tikslus BAST Alkūnų ir Grybiškių miškai LTMOL0014, Apvardų ir Dysnų apylinkės LTIGN0038, Kretuonykščio ežeras ir apyežeris LTSVE0039, Malkėsto apylinkės LTMOL0013	4 tema/ 4 taškas				4/4	BĮAS	II-IV ketv.	
4.10. Vykdyti nuolatinio pobūdžio funkcijas (pagal poreikį)									

DVT: 15;16	4.10.1. Pagal kompetenciją vykdyti prevencinę veiklą ST apsaugos ir naudojimo tvarkos pažeidimams išvengti	vnt.				Pagal poreikį	BĮAS/STD	I-IV ketv.	
DVT: 15	4.10.2. Derinti miškotvarkos projektus, išduoti pažymas dėl parama "Natura 2000" miškuose taikomų veiklos apibojimų, išduoti pažymas/išvadas dėl miško įveisimo	vnt.	378	pagal poreikį	991	Pagal poreikį	BĮAS	I-IV ketv.	
DVT: 15	4.10.3. Dalyvauti PAV, SPAV procese (išduoda sąlygas, derina), nustatant planuojamos ūkinės veiklos poveikio ST ir Natura 2000 teritorijoms reikšmingumą	vnt.	34	pagal poreikį	948	Pagal poreikį	BĮAS	I-IV ketv.	
DVT: 15;17	4.10.4. Inicijuoti apsaugos sutarčių sudarymą, sudaryti prielaidas Kaimo plėtros programoms įgyvendinti Natura 2000 teritorijose	vnt.	28	pagal poreikį	6	Pagal poreikį	BĮAS	I-IV ketv.	
	4.10.5. Teikti duomenis Saugomų rūšių informacinei sistemai apie saugomas rūšis,	Patikrintų lizdų natūroje skaičius, vnt.	50	50	50	20	BĮS	I-IV ketv.	

DVT: 15	jų augavietes ir radavietes	Išanalizuoti ir sukelti saugomų rūšių radaviečių duomenys iš valstybinio monitoringo duomenų, paukščių lizdai ir augalų radavietės, kaupiamų BIOMON, %	-	-	-	100	BĮS	<i>I-IV ketv.</i>	
		Išanalizuoti ir sukelti saugomų rūšių radaviečių duomenys iš valstybinio monitoringo duomenų, kitų duomenų, kaupiamų BIOMON, %	-	-	-	25	BĮS	<i>I-IV ketv.</i>	
DVT: 15;17	4.10.6. Kaupti ir saugoti informaciją biologinės įvairovės apsaugos srityje	vnt.				Pagal poreikį	BĮAS	<i>I-IV ketv.</i>	
DVT: 15	4.10.7. Teikti konsultacijas apie Kaimo plėtros priemonių programas	vnt.				Pagal poreikį	BĮAS	<i>I-IV ketv.</i>	
DVT: 15	4.10.8. Teikti duomenis į INVA duomenų bazę	vnt.	-	-	-	Pagal poreikį	BĮAS	<i>I-IV ketv.</i>	

Lietuvos regionų etnokultūros tradicijų propagavimas ir rėmimas

4.11. Propaguoti krašto materialios ir dvasinės kultūros paveldą, jo apsaugą, tradicinę gyvenseną per švietėjišką veiklą, kultūrinius renginius, įgyvendinant atitinkamas mokymo programas, skatinti saugomų teritrijų produkto ženklo žinomumą ir suteikimą vietos gamintojams

DVT: 11	4.11.1. Koordinuoti nematerialaus kultūros paveldo šventę „Trauk stintelę“	Renginių skaičius	1	1	1	1	STD	I ketv.	
DVT: 4;11	4.11.2. Tradicinių etnomuzikavimo kursų organizavimas (mokymo programa)	Mokymų skaičius	1	1	1	1	STD	III ketv.	
DVT: 4;11	4.11.3. Atvirų Rytų Aukštaitijos sutartinių mokymų visuomenei organizavimas	Mokymų skaičius	–	11	11	6	STD	I-IV ketv.	
DVT: 4;11	4.11.4 Seminaro „Rytų Aukštaitijos sutartinių tradicijos puoselėjimas ir sklaida“ organizavimas	Mokymų skaičius	–	1	1	1	STD	III - IV ketv.	
DVT: 4,11	4.11.5. Organizuoti Medkopio pabaigos šventę Bitininkystės muziejuje	Renginių skaičius	4	4	4	1	STD	II - III ketv.	
DVT: 11	4.11.6. Europos paveldo dienų renginys	Renginių skaičius	–	1	1	1	STD	III ketv.	
4.12. Bendradarbiauti su bendruomenėmis, vietos veiklos grupėmis									
DVT: 4;11;17	4.12.1. Organizuoti bendrus renginius su Palūšės biblioteka	Renginių skaičius	2	2	2	2	STD, Palūšės biblioteka	II-IV ketv.	
DVT: 8;11;15;17	4.12.2. Dalyvauti Ignalinos rajono vietos veiklos grupės veikloje (valdybos narys), posėdžiuose, susirinkimuose	Renginių skaičius	6	5	6	6	STD, Ignalinos rajono vietos veiklos grupė	I-IV ketv.	

DVT: 11;17	4.12.3. Bendradarbiauti/padėti kitoms institucijoms organizuojant šventes (Mindūnų žiemos šventė, Labradorų žygis, Palūšės regata, Labanorinė)	Renginių skaičius	4	4	4	4	STD	I-IV ketv.	
4.13. Vykdyti etnokultūrinius taikomuosius mokslinius tyrimus, susijusius su Lietuvos regionų etnokultūros tradicijų išsaugojimu									
DVT: 11	4.13.1. Kalvystės elementų kryždirbystėje taikomieji tyrimai, fotofiksacija Aukštaitijos nacionaliniame parke	Tęstinė veikla: vykdoma fotofiksacija, kaupiama ir saugoma informacija apie nykstančius kalvystės elementus kryždirbystėje ANP teritorijoje	–	1	1	1	STD	I-IV ketv.	
Pažintinio turizmo, gamtosauginio švietimo plėtra									
4.14. Organizuoti, vykdyti žygius gamtoje, saugomų vertybių, kraštovaizdžio, biologinės įvairovės pažinimo ekskursijas (įskaitant rezervatus)									
DVT: 4;11;15	4.14.1. Aptarnauti lankytojų STD organizuotose edukacinėse programose (pamokose), ekskursijose, žygiuose	Dalyvių skaičius	6790	6800	8116	8200	LAS	I-IV ketv.	
4.15. Vykdyti gamtosauginį švietimą per VP vertybių pažinimą, propaguoti kraštovaizdžio ir biologinės įvairovės, gamtos ir kultūros vertybių apsaugos svarbą									
DVT: 4;11;15	4.15.1. Organizuoti renginius, skirtus pažinti saugomas vertybes, kraštovaizdį, biologinę įvairovę.	Renginių skaičius	14	6	15	15	LAS	I-IV ketv.	

DVT: 4;8;11;15	4.15.2. Aptarnauti lankytojai renginiuose (kuriuos organizavo STD)	Lankytojų skaičius	-	-	24665	25000	LAS	I-IV ketv.	
DVT: 4;11;16	4.15.3. Organizuota susitikimų su bendruomenėmis	Susitikimų skaičius	5	-	17	10	STD	I-IV ketv.	
DVT: 4;11;15;16	4.15.4. Rengti ir skelbti informacinius pranešimus tinklalapyje, soc.tinkluose	Informacinių pranešimų tinklalapyje, soc.tinkluose, skelbimų lentoje skaičius	-	50	50	80	LAS	I-IV ketv.	
4.16. Vykdyti nuolatinio pobūdžio funkcijas (pagal poreikį)									
DVT: 4;11;15	4.16.1. Organizuoti veiklą Lankytojų centruose, teikti paslaugas lankytojams juose	Lankytojų skaičius ANP LC/LRP LC/ Kitose eskpozicijose	7432	6800	4792/ 1946/ 18614	5000/2000/ 19000	STD	I-IV ketv.	
DVT: 8;11;15	4.16.2. Vykdyti lankytojų monitoringą	Parengtos lankytojų monitoringo ataskaitos	2	2	2	2	STD	I-IV ketv.	
DVT: 4;11;15	4.16.3. Organizuoti gamtos mokyklų veiklą	Lankytojų skaičius be nakvynės/su nakvyne	2985/848	-	1650/ 1424	1700/1450	STD	I-IV ketv.	
DVT: 4;15;16	4.16.4. Informuoti visuomenę apie ST kraštovaizdžio būklę, rengiamas tikslines programas bei taikomas apsaugos ir tvarkymo priemonės, numatomus apsaugos ir naudojimo režimo pakeitimus	Informacinių pranešimų tinklalapyje, soc.tinkluose, skelbimų lentoje skaičius	-	-	-	5	STD	I-IV ketv.	

DVT: 4;15;16	4.16.5. Teikti informaciją ir konsultuoti savo kompetencijos klausimais ST žemės savininkus, valdytojus, naudotojus, kitus fizinius ir juridinius asmenis	Suteiktų konsultacijų skaičius	-	-	720	700	STD	<i>I-IV ketv.</i>	
DVT: 8;11;12;15	4.16.6. ANP ir LRP Parko produkto ženklų teikimo koordinavimas (suteikimo organizavimas, bendradarbiavimo palaikymas ir pan.)	Ženklo turėtojų skaičius (ANP/LRP)	-	-	29/5	30/5	STD	<i>I-IV ketv.</i>	
DVT: 8;11;15	4.16.7. Renginių ir filmavimo ST derinimas	Suderinimų skaičius	-	-	15	10	STD	<i>I-IV ketv.</i>	
Kitų ST nuostatuose numatytų tikslų įgyvendinimas, bendrųjų funkcijų vykdymas									
4.17. Administruoti projektus, finansuojamus valstybės, ES struktūrinės paramos, tarptautinių ir kitų fondų lėšomis									
DVT: 2;15	4.17.1. Įgyvendinti projektą „Šlapių pievų ir žemapelkių pritaikymas tvariam ūkininkavimui, siekiant užtikrinti ilgalaikę griežlės ir nykstančių tilvikų apsaugą“ (Life)	1 projektas					STD	<i>I-IV ketv.</i>	
DVT: 15	4.17.2. Įgyvendinti projektą „Natura 2000 tinklo valdymo optimizavimas Lietuvoje“ (Life)	1 projektas					STD	<i>I-IV ketv.</i>	
DVT: 4;15;17	4.17.3. Įgyvendinti projektą „Green Stories. Society education and raising public awareness on the importance of flora to humanity“ (LAT-LIT)	1 projektas					STD	<i>I-IV ketv.</i>	

DVT: 8;11;15;17	4.17.4 WaterTour projekto įgyvendinimas pagal Interreg VI-A Latvia–Lithuania Programme 2021–2027	1 projektas						STD	I-IV ketv.	
DVT: 4;11;15;17	4.17.5. Europos solidarumo korpuso programos savanorystės projekto įgyvendinimas	1 projektas						STD	I-IV ketv.	
DVT: 4;8;11;17	4.17.6. Kultūros tarybos finansuojamų projektų įgyvendinimas	Pateiktų paraiškų skaičius/įgyvendinamų projektų skaičius	2	3	6/5	2/2		STD	I-IV ketv.	
4.18. Įgyvendinti veiklos organizavimo efektyvumo didinimo priemonės										
DVT: 16	4.18.1. Įvertinti Aukštaitijos NP ir Labanoro RP direkcijos veiklos rizikas	Įvertintos veiklos rizikos bent 4 veiklos srityse	6	5	7	5		STD	I-IV ketv.	
4.19. Vykdyti nuolatinio pobūdžio funkcijas (pagal poreikį)										
DVT: 16	4.19.1. Vykdyti viešuosius pirkimus, finansų apskaitą, turto, personalo valdymą ir kitas bendrąsias funkcijas			nuolat		nuolat		STD	I-IV ketv.	

Naudojami sutrumpinimai:

ST – saugoma teritorija

STD – saugomų teritorijų direkcija

BĪAS – Biologinės įvairovės apsaugos skyrius

KAS – Kraštovaizdžio apsaugos skyrius

TP – teritorijų planavimas

Aukštaitijos nacionalinio parko ir Labanoro regioninio parko direktoriaus pavaduotoja

A. Lašinskienė

(saugomos teritorijos pavadinimas)

(v. pavardė)

(data, parašas)

